

Track: gr\_107\_de\_rasos\_de\_peguera\_a\_s.\_de\_queralt.gpx

Las velocidades de este track son típicas de = HKG

Fiabilidad del IBP index= C

**IBP = 62 HKG**

Distancia total	14.69 Km
Distancia analizada	14.69 Km
Distancia lineal	6.43 Km

Desn. de subida acumulado	251.01 m
Desn. de bajada acumulado	998.9 m
Altura máxima	1882.2 m
Altura mínima	1125.81 m
Ratio de subida	7.62 %
Ratio de bajada	9.84 %
Desnivel positivo por km	17.09 m
Desnivel negativo por km	68 m

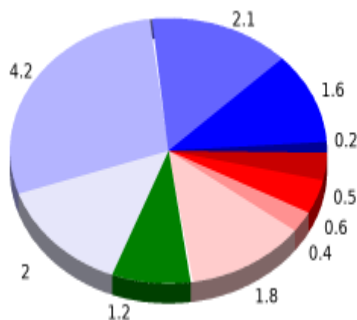
Tiempo total	5:14:08 h
Tiempo en movimiento	4:40:04 h
Tiempo parado	0:34:04 h

Velocidad media total	2.81 Km/h
Velocidad media en movimiento	3.15 Km/h
Velocidad máxima sostenida	5.84 Km/h

Filtro pendiente máxima	~55 %
Separación mínima analizada	~30 m
Número de puntos	851 (cad. 17.26 m)
Puntos significativos	384 (cad. 38.36 m / 45.12 %)
Puntos aberrantes	0 (0 % d. total)

Cambios dirección por km	11.71
Cambios dirección > 5° por km	10.48
Tramos rectos acumulados	1.472 Km
Tramos rectos por km	100.2 m
Cambios de pendiente penalizables	5
Cambios de pendiente penalizables por km	0.34

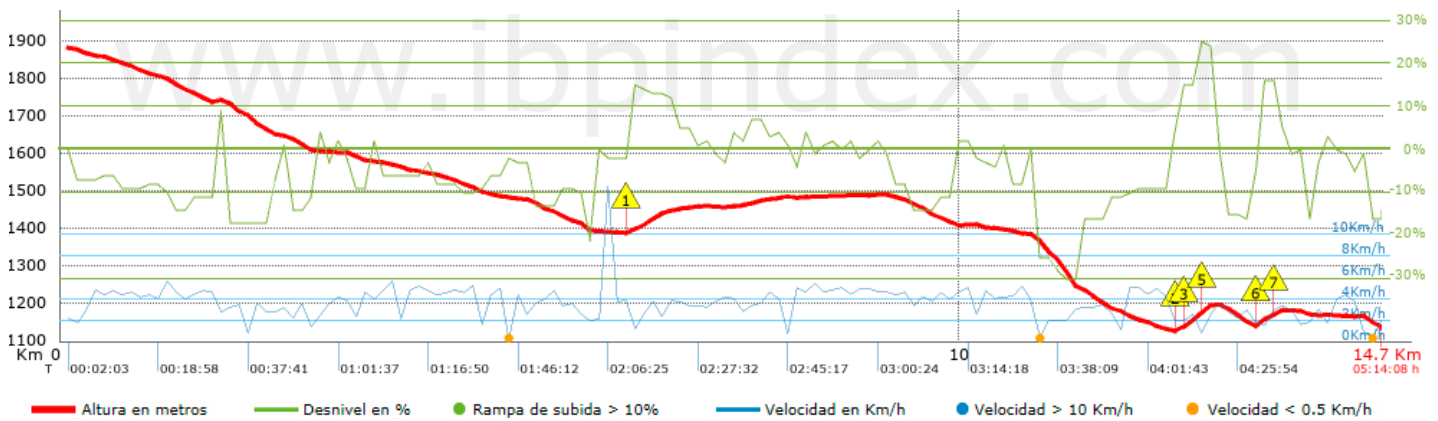
Encuentra las mejores rutas


**Resumen de desniveles**






	Subidas	Distancia en km	del total en %	Velocidad en	Tiempo h:m:s
	Entre el 30 y el 55%	0	0	0	0:00:00
	Entre el 15 y el 30%	0.488	3.32	1.84	0:15:54
	Entre el 10 y el 15%	0.591	4.02	2.4	0:14:45
	Entre el 5 y el 10%	0.382	2.6	3.25	0:07:03
	Entre el 1 y el 5%	1.835	12.49	3.32	0:33:08
	<b>Total :</b>	<b>3.296</b>	<b>22.44</b>	<b>2.79</b>	<b>1:10:50</b>
	<b>Llano</b>				
	Desniveles del 1%	1.245	8.48	3.41	0:21:54
	<b>Bajadas</b>				
	Entre el 1 y el 5%	1.971	13.41	3.38	0:35:01
	Entre el 5 y el 10%	4.228	28.78	3.83	1:06:16
	Entre el 10 y el 15%	2.096	14.27	3.1	0:40:38
	Entre el 15 y el 30%	1.63	11.09	2.47	0:39:37
	Entre el 30 y el 55%	0.225	1.53	2.33	0:05:48
	<b>Total :</b>	<b>10.15</b>	<b>69.09</b>	<b>3.25</b>	<b>3:07:20</b>
	<b>Total track :</b>	<b>14.69</b>	<b>100 %</b>	<b>3.15</b>	<b>4:40:04</b>

Track: gr\_107\_de\_rasos\_de\_peguera\_a\_s.\_de\_queralt.gpx  
 Las velocidades de este track son típicas de = HKG  
 Fiabilidad del IBP index= C

**IBP = 62 HKG**



**Repechos > 10%**

Repecho	Punto kilométrico	Pendiente media	Distancia
	6.319	14 %	435 m
	12.381	15 %	43 m
	12.424	16 %	221 m
	12.645	25 %	35 m
	12.68	24 %	77 m
	13.267	16 %	224 m
	13.491	12 %	44 m

**Parámetros a gran altura, datos por encima de**

Altura	Distancia m	% del total	Tiempo en movimiento	Velocidad	Tiempo parado	Tiempo total	Velocidad
1750	1514.803	10.31	0:25:01	3.63		0:25:01	3.63
1500	3134.518	21.34	0:58:17	3.23	0:02:32	1:00:49	3.09
<b>Total :</b>	<b>4.649 Km</b>	<b>31.65 %</b>	<b>1:23:18 h</b>	<b>3.35 Km/h</b>	<b>0:02:32 h</b>	<b>1:25:50 h</b>	<b>3.25 Km/h</b>

**Paradas**

Distancia	Tiempo parado	Altura	Tiempo desde la salida	Tiempo desde parada anterior	Distancia a parada anterior
1.982	0:02:32	1713	0:34:23	0:34:23	1.982
4.888	0:13:55 > 10´	1487	1:29:58	0:55:35	2.907
8.033	0:02:44	1485	2:42:33	1:12:35	3.145
10.763	0:05:07	1386	3:24:48	0:42:15	2.73
12.57	0:02:38	1156	4:11:00	0:46:12	1.807
14.502	0:07:08	1164	5:02:23	0:51:23	1.932
<b>Total :</b>	<b>0:34:04 h</b>				