

Track: ai-rasosdepeguera.gpx

Las velocidades de este track son típicas de = Track dibujado (DRW)

Fiabilidad del IBP index= A

IBP = 69 HKG

Distancia total	7.72 Km
Distancia analizada	7.72 Km
Distancia lineal	0 Km

Desn. de subida acumulado	527.6 m
Desn. de bajada acumulado	533.2 m
Altura máxima	1850.5 m
Altura mínima	1421.9 m
Ratio de subida	13.72 %
Ratio de bajada	14.8 %
Desnivel positivo por km	68.34 m
Desnivel negativo por km	69.07 m

Tiempo total	0 h
Tiempo en movimiento	0 h
Tiempo parado	0 h

Velocidad media total	0 Km/h
Velocidad media en movimiento	0 Km/h
Velocidad máxima sostenida	0 Km/h

Filtro pendiente máxima	~55 %
Separación mínima analizada	~30 m
Número de puntos	376 (cad. 20.52 m)
Puntos significativos	178 (cad. 43.59 m / 47.34 %)
Puntos aberrantes	7 (1.86 % d. total)

Cambios dirección por km	12.82
Cambios dirección > 5° por km	9.72
Tramos rectos acumulados	0.599 Km
Tramos rectos por km	77.59 m
Cambios de pendiente penalizables	4
Cambios de pendiente penalizables por km	0.518

Encuentra las mejores rutas



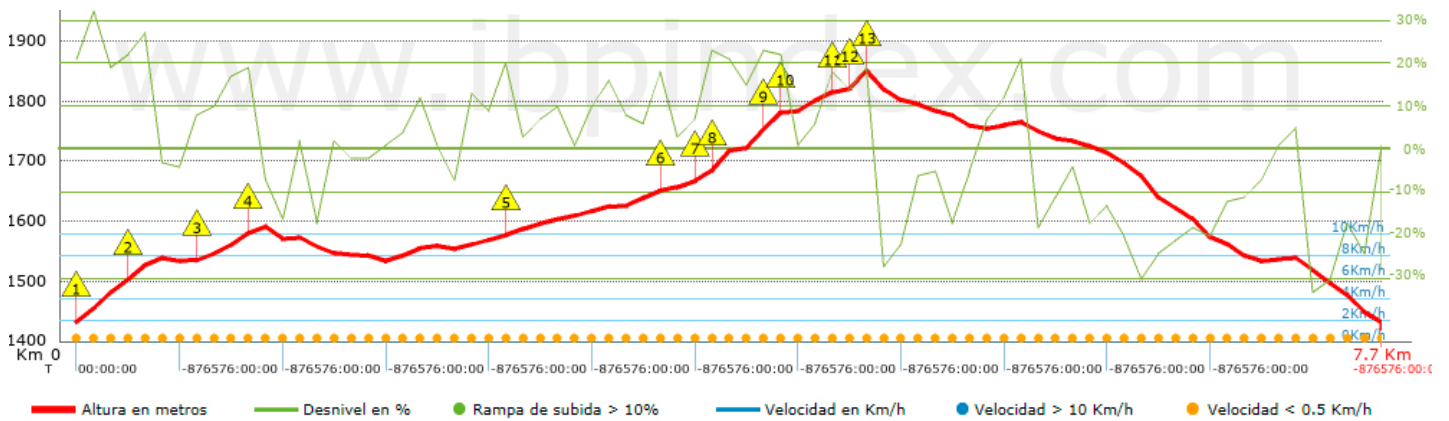
Resumen de desniveles	Subidas	Distancia en km	del total en %	Velocidad en	Tiempo h:m:s
	Entre el 30 y el 55%	0.2	2.59	0	0:00:00
	Entre el 15 y el 30%	1.604	20.79	0	0:00:00
	Entre el 10 y el 15%	0.533	6.91	0	0:00:00
	Entre el 5 y el 10%	0.777	10.08	0	0:00:00
	Entre el 1 y el 5%	0.732	9.48	0	0:00:00
	Total :	3.846	49.85	0	0:00:00
	Llano				
	Desniveles del 1%	0.266	3.45	0	0:00:00
	Bajadas				
	Entre el 1 y el 5%	0.654	8.47	0	0:00:00
Entre el 5 y el 10%	0.713	9.25	0	0:00:00	
Entre el 10 y el 15%	0.344	4.46	0	0:00:00	
Entre el 15 y el 30%	1.702	22.06	0	0:00:00	
Entre el 30 y el 55%	0.191	2.47	0	0:00:00	
Total :	3.604	46.71	0	0:00:00	
Total track :	7.72	100 %	0	0	

Track: ai-rasosdepeguera.gpx













Las velocidades de este track son típicas de = Track dibujado (DRW)

Fiabilidad del IBP index= A

IBP = 69 HKG



Repechos > 10%

Repecho	Punto kilométrico	Pendiente media	Distancia
	0.031	22 %	354 m
	0.385	29 %	82 m
	0.813	17 %	217 m
	1.03	23 %	68 m
	3.446	12 %	183 m
	3.663	14 %	78 m
	3.741	23 %	366 m
	4.107	32 %	38 m
	4.145	15 %	74 m
	4.408	14 %	147 m
	4.555	24 %	84 m
	4.639	19 %	46 m

Parámetros a gran altura, datos por encima de							
Altura	Distancia m	% del total	Tiempo en movimiento	Velocidad	Tiempo parado	Tiempo total	Velocidad
1750	1644.91	21.32	Excesivo	< 0,5			< 0,5
1500	5343.292	69.25	Excesivo	< 0,5			< 0,5
Total :		0 Km	--- %	--- h	--- Km/h	--- h	--- Km/h

Paradas					
Distancia	Tiempo parado	Altura	Tiempo desde la salida	Tiempo desde parada anterior	Distancia a parada anterior
Total : 0:00:00 h					