

Track: ceg\_-\_sant\_pol\_de\_mar\_-\_llavaneres\_per\_la\_costa.gpx

Las velocidades de este track son típicas de = Track dibujado (DRW)

Fiabilidad del IBP index= E

**IBP = 32 HKG**

Distancia total	12.63 Km
Distancia analizada	12.63 Km
Distancia lineal	11.69 Km

Desn. de subida acumulado	11.85 m
Desn. de bajada acumulado	6.62 m
Altura máxima	11.22 m
Altura mínima	2.23 m
Ratio de subida	1.88 %
Ratio de bajada	1.26 %
Desnivel positivo por km	0.94 m
Desnivel negativo por km	0.52 m

Tiempo total	0 h
Tiempo en movimiento	0 h
Tiempo parado	0 h


Velocidad media total	0 Km/h
Velocidad media en movimiento	0 Km/h
Velocidad máxima sostenida	0 Km/h

Filtro pendiente máxima	~55 %
Separación mínima analizada	~30 m
Número de puntos	315 (cad. 40.1 m)
Puntos significativos	192 (cad. 66.14 m / 60.95 %)
Puntos aberrantes	0 (0 % d. total)

Cambios dirección por km	7.36
Cambios dirección > 5° por km	4.99
Tramos rectos acumulados	3.481 Km
Tramos rectos por km	275.61 m
Cambios de pendiente penalizables	0
Cambios de pendiente penalizables por km	0

Encuentra las mejores rutas



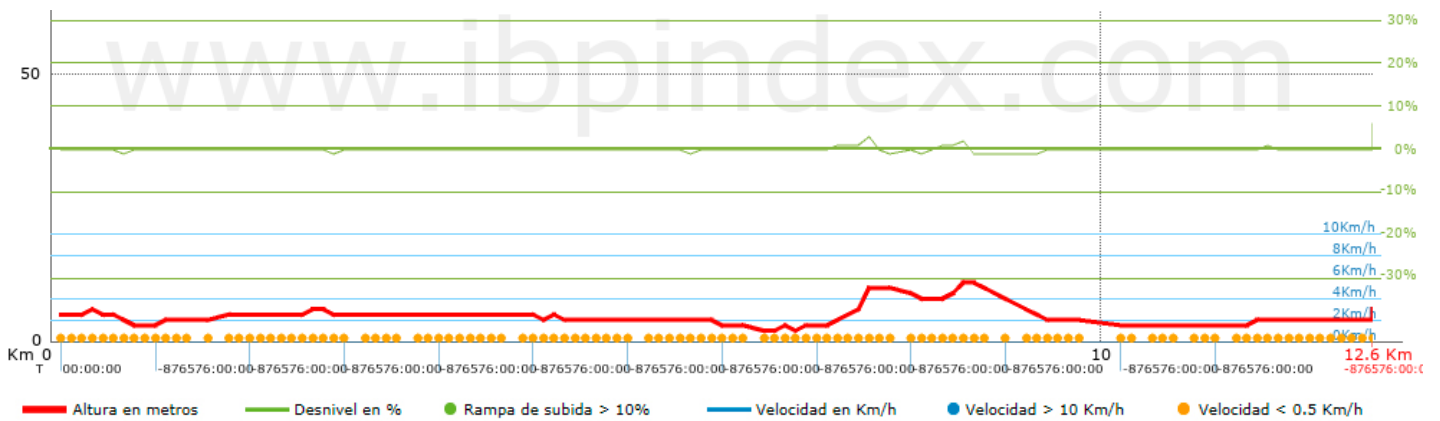
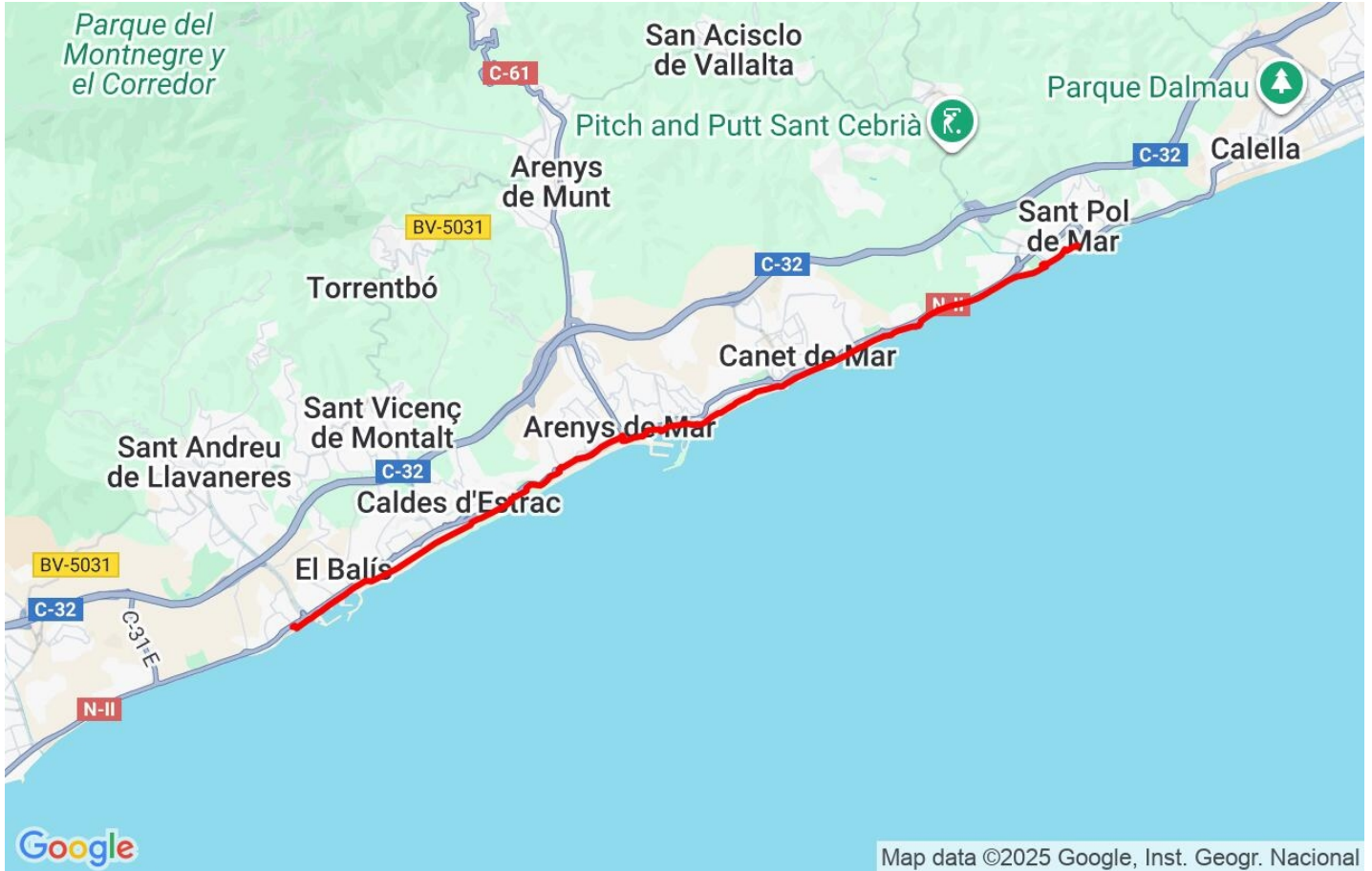
Resumen de desniveles	Subidas	Distancia en km	del total en %	Velocidad en	Tiempo h:m:s	
	Entre el 30 y el 55%	0	0	0	0:00:00	
	Entre el 15 y el 30%	0	0	0	0:00:00	
	Entre el 10 y el 15%	0	0	0	0:00:00	
	Entre el 5 y el 10%	0.029	0.23	0	0:00:00	
	Entre el 1 y el 5%	0.603	4.77	0	0:00:00	
	<b>Total :</b>	<b>0.632</b>	<b>5</b>	<b>0</b>	<b>0:00:00</b>	
	<b>Llano</b>					
	Desniveles del 1%	11.473	90.82	0	0:00:00	
	<b>Bajadas</b>					
	Entre el 1 y el 5%	0.527	4.17	0	0:00:00	
Entre el 5 y el 10%	0	0	0	0:00:00		
Entre el 10 y el 15%	0	0	0	0:00:00		
Entre el 15 y el 30%	0	0	0	0:00:00		
Entre el 30 y el 55%	0	0	0	0:00:00		
<b>Total :</b>	<b>0.527</b>	<b>4.17</b>	<b>0</b>	<b>0:00:00</b>		
<b>Total track :</b>	<b>12.63</b>	<b>100 %</b>	<b>0</b>	<b>0</b>		

Track: ceg\_-\_sant\_pol\_de\_mar\_-\_llavaneres\_per\_la\_costa.gpx

Las velocidades de este track son típicas de = Track dibujado (DRW)

Fiabilidad del IBP index= E

**IBP = 32 HKG**



**Parámetros a gran altura, datos por encima de**

Altura	Distancia m	% del total	Tiempo en movimiento	Velocidad	Tiempo parado	Tiempo total	Velocidad
	Total : 0 Km	--- %	--- h	--- Km/h	--- h	--- h	--- Km/h

**Paradas**

Distancia	Tiempo parado	Altura	Tiempo desde la salida	Tiempo desde parada anterior	Distancia a parada anterior
	Total : 0:00:00 h				