

Track: ceg\_curta\_a\_gr\_92\_etapa\_9.gpx

Las velocidades de este track son típicas de = Track dibujado (DRW)

Fiabilidad del IBP index= E

**IBP = 32 HKG**

Distancia total	12.28 Km
Distancia analizada	12.28 Km
Distancia lineal	8.12 Km

Desn. de subida acumulado	33.23 m
Desn. de bajada acumulado	28.67 m
Altura máxima	16.11 m
Altura mínima	2 m
Ratio de subida	2.29 %
Ratio de bajada	1.81 %
Desnivel positivo por km	2.71 m
Desnivel negativo por km	2.33 m

Tiempo total	0 h
Tiempo en movimiento	0 h
Tiempo parado	0 h

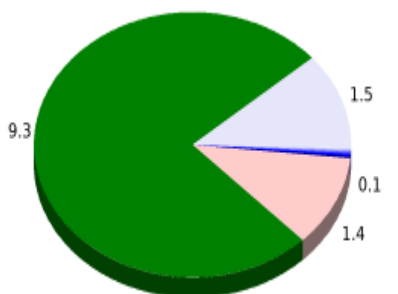
Velocidad media total	0 Km/h
Velocidad media en movimiento	0 Km/h
Velocidad máxima sostenida	0 Km/h

Filtro pendiente máxima	~55 %
Separación mínima analizada	~30 m
Número de puntos	419 (cad. 29.31 m)
Puntos significativos	243 (cad. 51.17 m / 58 %)
Puntos aberrantes	0 (0 % d. total)

Cambios dirección por km	10.5
Cambios dirección > 5° por km	7.74
Tramos rectos acumulados	2.879 Km
Tramos rectos por km	234.45 m
Cambios de pendiente penalizables	0
Cambios de pendiente penalizables por km	0

Encuentra las mejores rutas



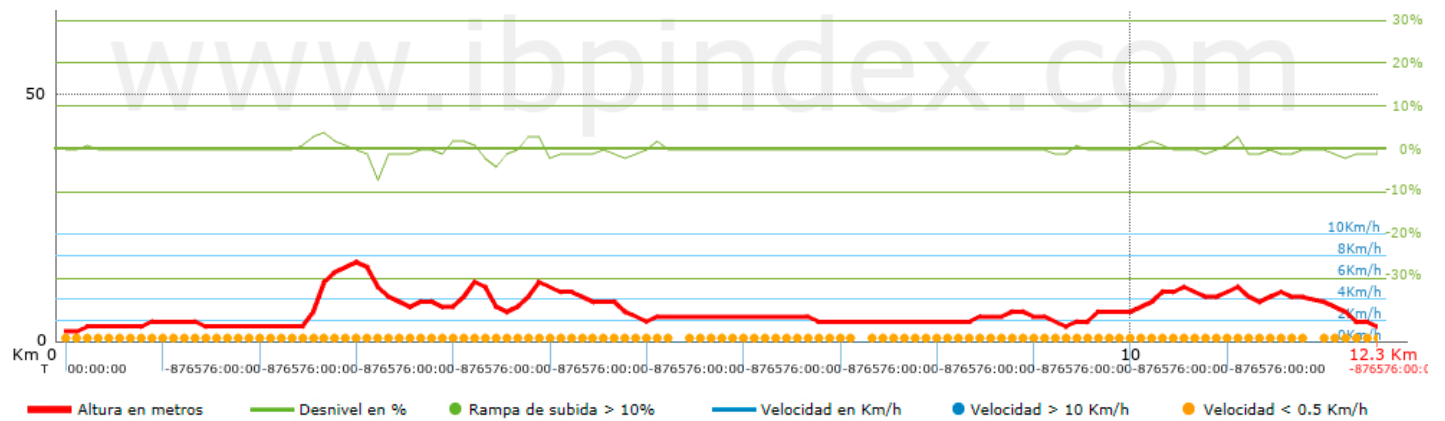
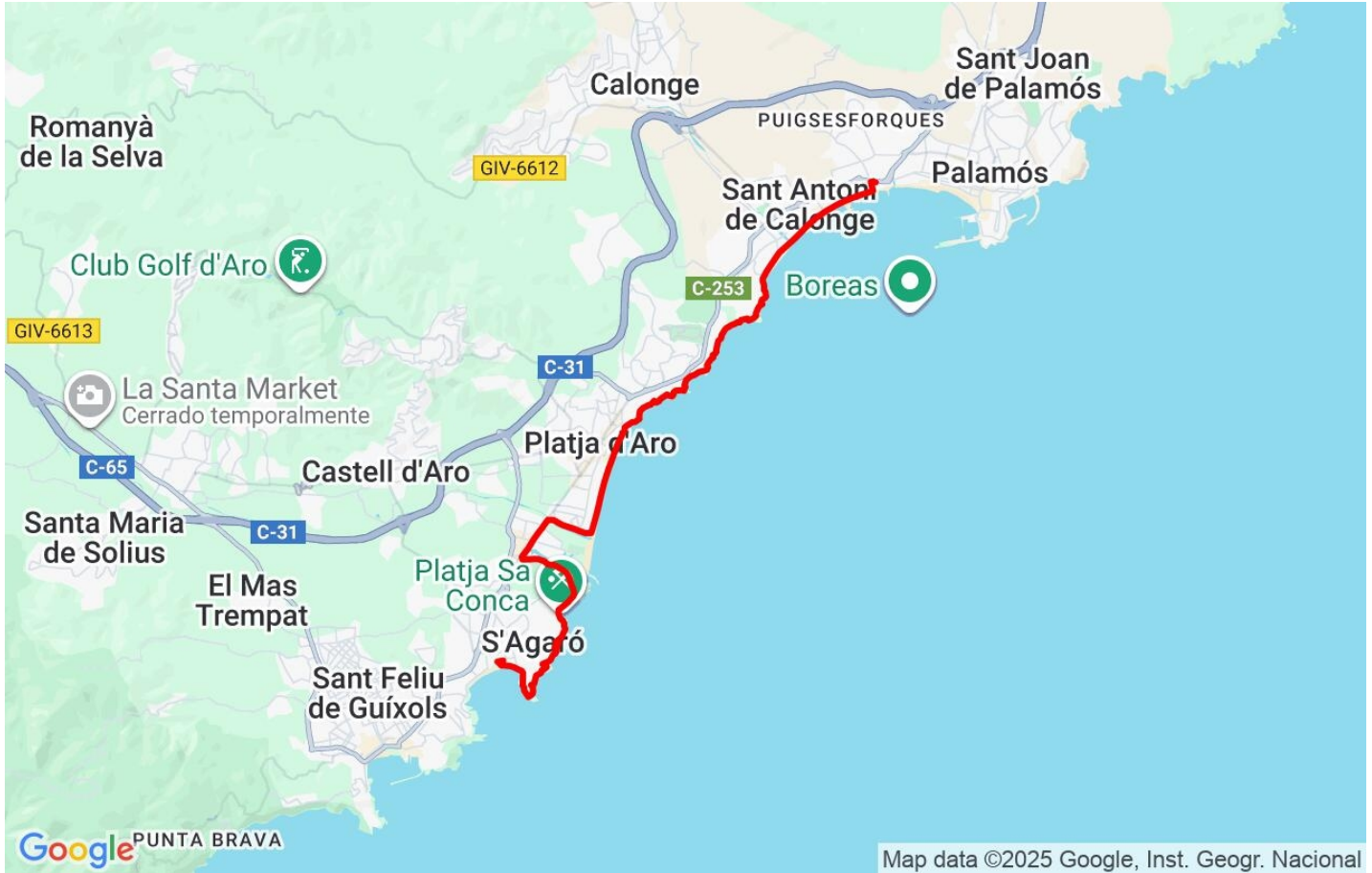
Resumen de desniveles		Subidas	Distancia en km	del total en %	Velocidad en	Tiempo h:m:s	
	Entre el 30 y el 55%	0	0	0	0:00:00		
	Entre el 15 y el 30%	0	0	0	0:00:00		
	Entre el 10 y el 15%	0	0	0	0:00:00		
	Entre el 5 y el 10%	0.065	0.53	0	0:00:00		
	Entre el 1 y el 5%	1.387	11.3	0	0:00:00		
	<b>Total :</b>	<b>1.452</b>	<b>11.82</b>	<b>0</b>	<b>0:00:00</b>		
	<b>Llano</b>						
	Desniveles del 1%	9.324	75.93	0	0:00:00		
	<b>Bajadas</b>						
	Entre el 1 y el 5%	1.546	12.59	0	0:00:00		
Entre el 5 y el 10%	0.036	0.29	0	0:00:00			
Entre el 10 y el 15%	0	0	0	0:00:00			
Entre el 15 y el 30%	0	0	0	0:00:00			
Entre el 30 y el 55%	0	0	0	0:00:00			
<b>Total :</b>	<b>1.582</b>	<b>12.88</b>	<b>0</b>	<b>0:00:00</b>			
<b>Total track :</b>	<b>12.28</b>	<b>100 %</b>	<b>0</b>	<b>0</b>			

Track: ceg\_curta\_a\_gr\_92\_etapa\_9.gpx

Las velocidades de este track son típicas de = Track dibujado (DRW)

Fiabilidad del IBP index= E

**IBP = 32 HKG**



**Parámetros a gran altura, datos por encima de**

Altura	Distancia m	% del total	Tiempo en movimiento	Velocidad	Tiempo parado	Tiempo total	Velocidad
	Total : 0 Km	--- %	--- h	--- Km/h	--- h	--- h	--- Km/h

**Paradas**

Distancia	Tiempo parado	Altura	Tiempo desde la salida	Tiempo desde parada anterior	Distancia a parada anterior
	Total : 0:00:00 h				