

Track: ceg\_cami\_fluvial\_de\_sabadell\_a\_cerdanyola\_del\_v..gpx

Las velocidades de este track son típicas de = RNG

Fiabilidad del IBP index= E

**IBP = 33 HKG**

Distancia total	13.98 Km
Distancia analizada	13.98 Km
Distancia lineal	9.96 Km

Desn. de subida acumulado	8.49 m
Desn. de bajada acumulado	127.04 m
Altura máxima	232.13 m
Altura mínima	64.73 m
Ratio de subida	2.91 %
Ratio de bajada	2.38 %
Desnivel positivo por km	0.61 m
Desnivel negativo por km	9.09 m

Tiempo total	1:14:40 h
Tiempo en movimiento	1:14:40 h
Tiempo parado	0:00:00 h

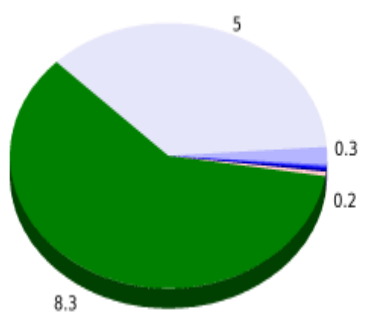
Velocidad media total	11.23 Km/h
Velocidad media en movimiento	11.23 Km/h
Velocidad máxima sostenida	14.65 Km/h

Filtro pendiente máxima	-55 %
Separación mínima analizada	-30 m
Número de puntos	316 (cad. 44.24 m)
Puntos significativos	207 (cad. 67.86 m / 65.51 %)
Puntos aberrantes	0 (0 % d. total)

Cambios dirección por km	4.94
Cambios dirección > 5° por km	4.15
Tramos rectos acumulados	1.782 Km
Tramos rectos por km	127.47 m
Cambios de pendiente penalizables	0
Cambios de pendiente penalizables por km	0

Encuentra las mejores rutas



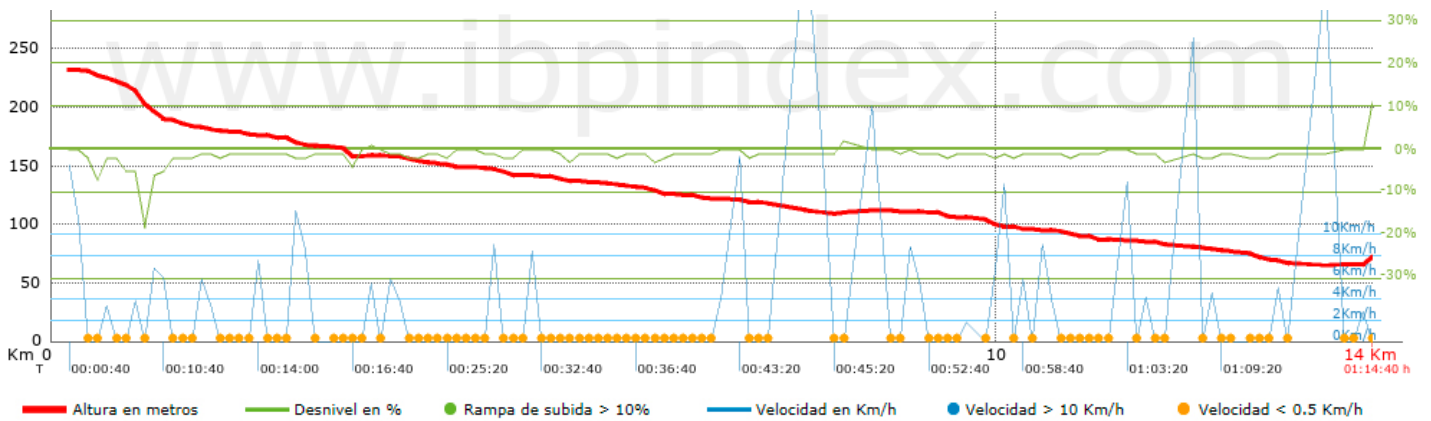
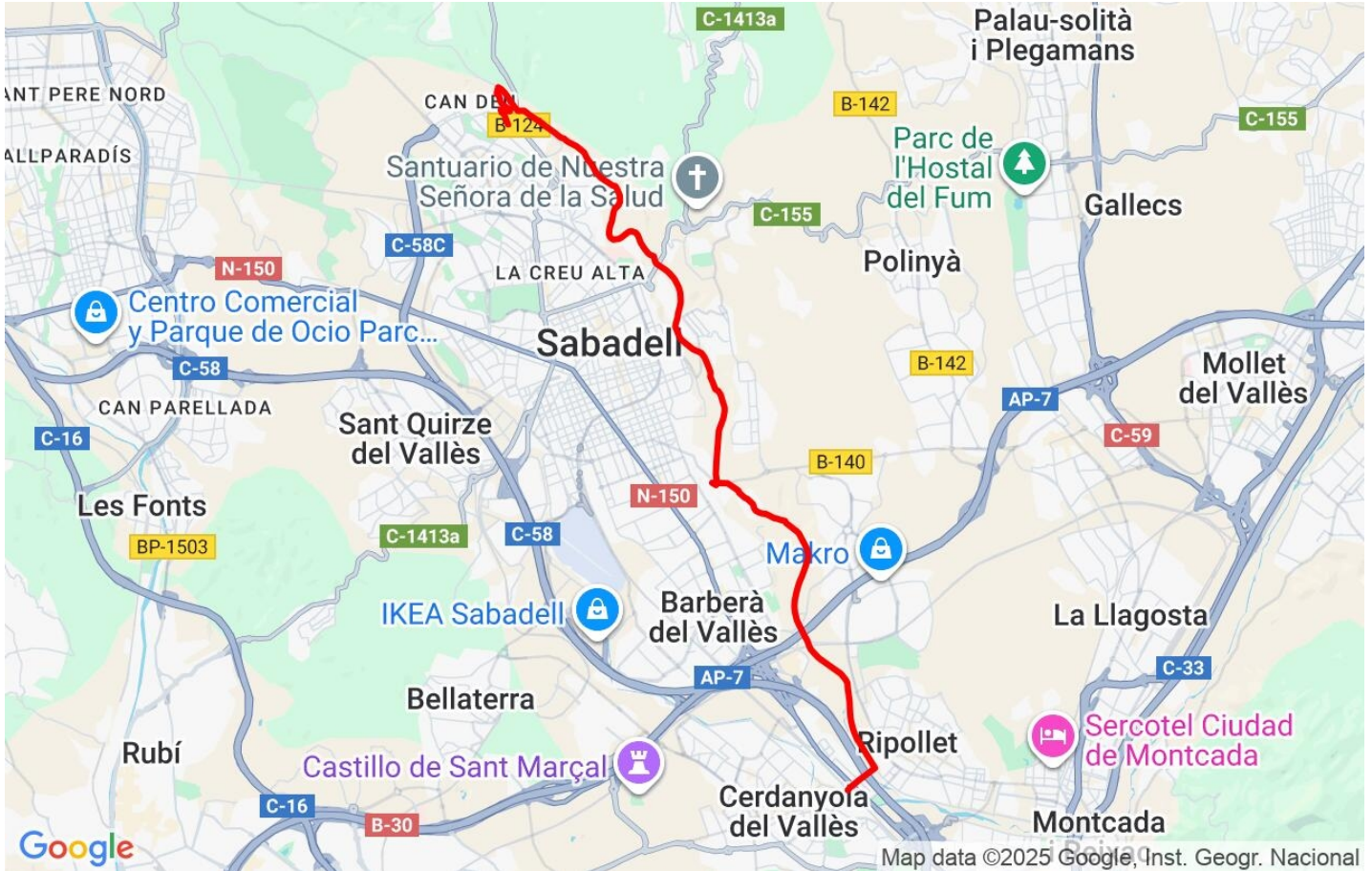
Resumen de desniveles	Subidas	Distancia en km	del total en %	Velocidad en	Tiempo h:m:s
	Entre el 30 y el 55%	0	0	0	0:00:00
	Entre el 15 y el 30%	0	0	0	0:00:00
	Entre el 10 y el 15%	0.043	0.31	1.94	0:01:20
	Entre el 5 y el 10%	0	0	0	0:00:00
	Entre el 1 y el 5%	0.248	1.78	7.45	0:02:00
	<b>Total :</b>	<b>0.291</b>	<b>2.08</b>	<b>5.24</b>	<b>0:03:20</b>
	<b>Llano</b>				
	<b>Desniveles del 1%</b>	<b>8.344</b>	<b>59.69</b>	<b>12.52</b>	<b>0:40:00</b>
	<b>Bajadas</b>				
	Entre el 1 y el 5%	4.977	35.6	11.2	0:26:40
Entre el 5 y el 10%	0.323	2.31	4.16	0:04:40	
Entre el 10 y el 15%	0	0	0	0:00:00	
Entre el 15 y el 30%	0.044	0.32	0	0:00:00	
Entre el 30 y el 55%	0	0	0	0:00:00	
<b>Total :</b>	<b>5.344</b>	<b>38.23</b>	<b>10.23</b>	<b>0:31:20</b>	
<b>Total track :</b>	<b>13.98</b>	<b>100 %</b>	<b>11.23</b>	<b>1:14:40</b>	

Track: ceg\_cami\_fluvial\_de\_sabadell\_a\_cerdanyola\_del\_v..gpx

Las velocidades de este track son típicas de = RNG

Fiabilidad del IBP index= E

**IBP = 33 HKG**



**Parámetros a gran altura, datos por encima de**

Altura	Distancia m	% del total	Tiempo en movimiento	Velocidad	Tiempo parado	Tiempo total	Velocidad
	Total : 0 Km	--- %	--- h	--- Km/h	--- h	--- h	--- Km/h

**Paradas**

Distancia	Tiempo parado	Altura	Tiempo desde la salida	Tiempo desde parada anterior	Distancia a parada anterior
	Total : 0:00:00 h				