

Track: ceg_calella_-_ruta_de_la_guilla_-_puig_de_la_popa.gpx

Las velocidades de este track son típicas de = Track dibujado (DRW)

Fiabilidad del IBP index= B

IBP = 45 HKG

Distancia total	11.59 Km
Distancia analizada	11.59 Km
Distancia lineal	0.02 Km

Desn. de subida acumulado	308.3 m
Desn. de bajada acumulado	308.7 m
Altura máxima	258.7 m
Altura mínima	4 m
Ratio de subida	6.01 %
Ratio de bajada	7.91 %
Desnivel positivo por km	26.6 m
Desnivel negativo por km	26.64 m

Tiempo total	0 h
Tiempo en movimiento	0 h
Tiempo parado	0 h

Velocidad media total	0 Km/h
Velocidad media en movimiento	0 Km/h
Velocidad máxima sostenida	0 Km/h

Filtro pendiente máxima	~55 %
Separación mínima analizada	~30 m
Número de puntos	388 (cad. 29.88 m)
Puntos significativos	214 (cad. 54.42 m / 55.15 %)
Puntos aberrantes	0 (0 % d. total)

Cambios dirección por km	9.92
Cambios dirección > 5° por km	6.82
Tramos rectos acumulados	1.707 Km
Tramos rectos por km	147.28 m
Cambios de pendiente penalizables	3
Cambios de pendiente penalizables por km	0.259

Encuentra las mejores rutas



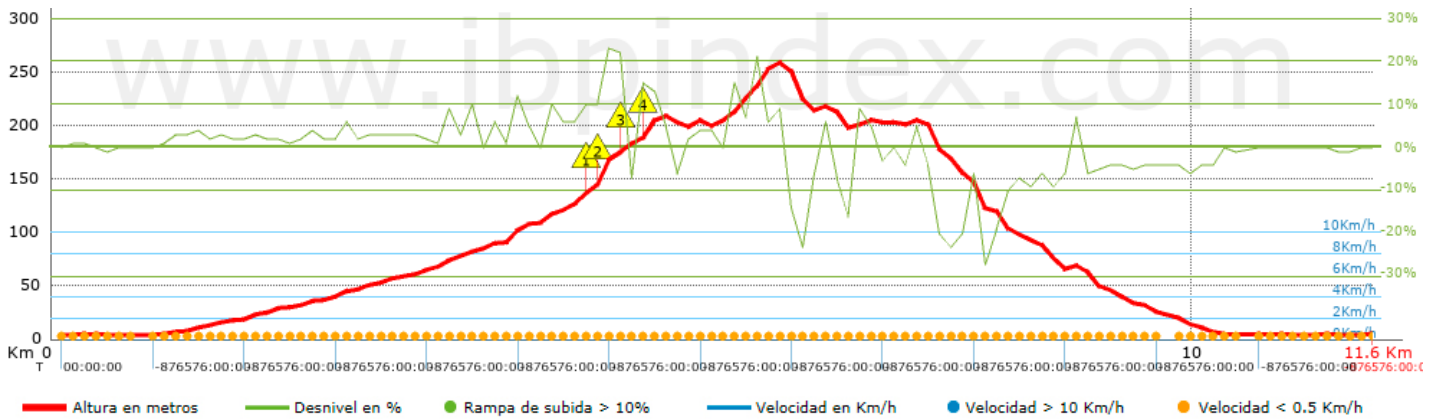
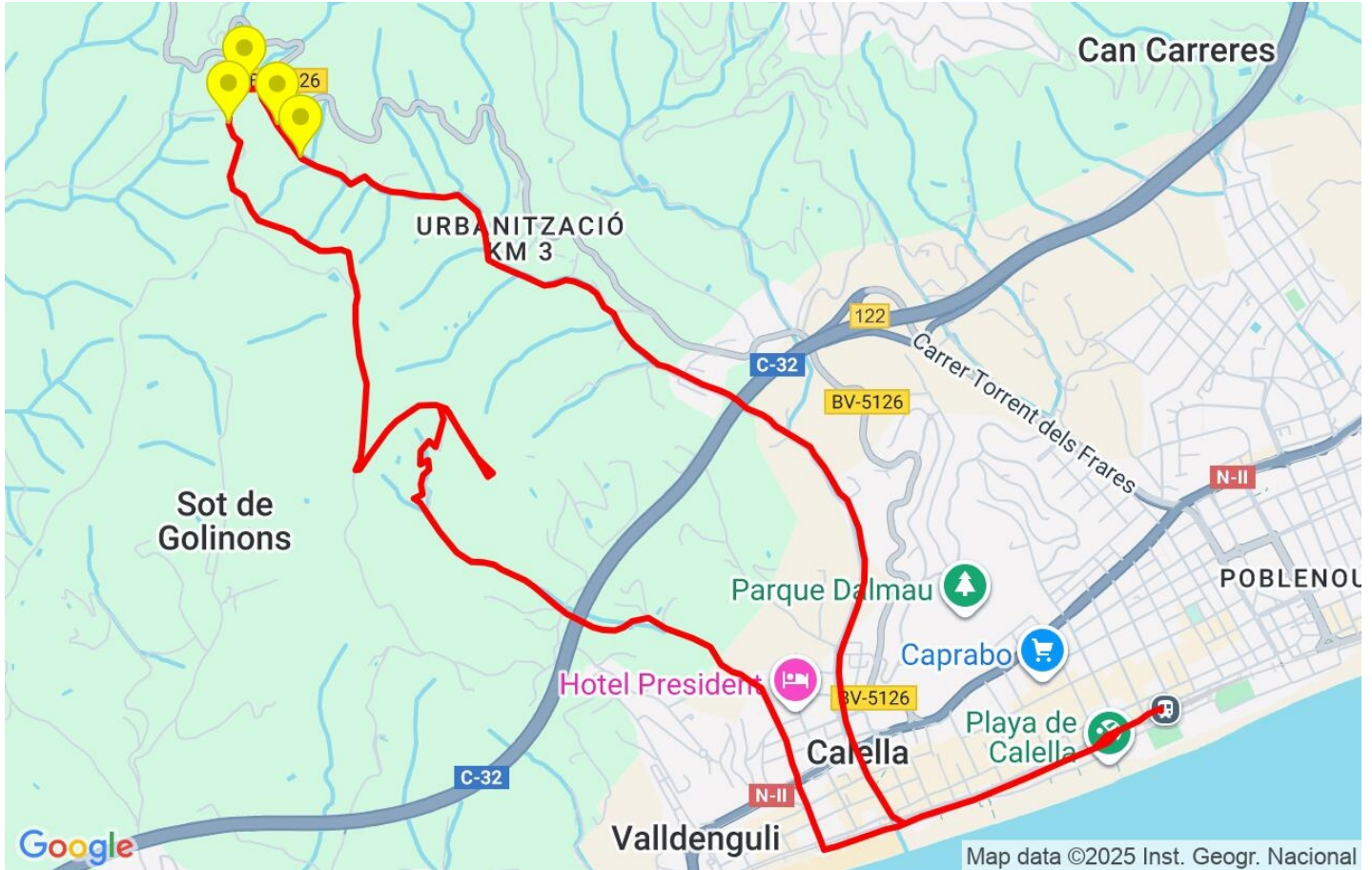
Resumen de desniveles	Subidas	Distancia en km	del total en %	Velocidad en	Tiempo h:m:s
	Entre el 30 y el 55%	0	0	0	0:00:00
	Entre el 15 y el 30%	0.377	3.25	0	0:00:00
	Entre el 10 y el 15%	0.481	4.15	0	0:00:00
	Entre el 5 y el 10%	1.345	11.6	0	0:00:00
	Entre el 1 y el 5%	2.926	25.24	0	0:00:00
	Total :	5.13	44.25	0	0:00:00
	Llano				
	Desniveles del 1%	2.559	22.07	0	0:00:00
	Bajadas				
	Entre el 1 y el 5%	1.646	14.2	0	0:00:00
Entre el 5 y el 10%	1.251	10.8	0	0:00:00	
Entre el 10 y el 15%	0.358	3.09	0	0:00:00	
Entre el 15 y el 30%	0.649	5.6	0	0:00:00	
Entre el 30 y el 55%	0	0	0	0:00:00	
Total :	3.904	33.68	0	0:00:00	
Total track :	11.59	100 %	0	0	

Track: ceg_calella_-_ruta_de_la_guilla_-_puig_de_la_popa.gpx



Las velocidades de este track son típicas de = Track dibujado (DRW)

Fiabilidad del IBP index= B

IBP = 45 HKG



Repechos > 10%

Repecho	Punto kilométrico	Pendiente media	Distancia
 1	4.762	15 %	194 m
 2	4.956	27 %	32 m
 3	5.12	13 %	175 m

Parámetros a gran altura, datos por encima de

Altura	Distancia m	% del total	Tiempo en movimiento	Velocidad	Tiempo parado	Tiempo total	Velocidad
	Total : 0 Km	--- %	--- h	--- Km/h	--- h	--- h	--- Km/h

Paradas

Distancia	Tiempo parado	Altura	Tiempo desde la salida	Tiempo desde parada anterior	Distancia a parada anterior
	Total : 0:00:00 h				