

Track: ceg_curta_-_etapa_1_prc-1025_collbatO_-_monestir.gpx

Las velocidades de este track son típicas de = HKG

Fiabilidad del IBP index= A

IBP = 51 HKG

Distancia total	6.99 Km
Distancia analizada	6.99 Km
Distancia lineal	2.76 Km

Desn. de subida acumulado	595.2 m
Desn. de bajada acumulado	228 m
Altura máxima	851 m
Altura mínima	369.8 m
Ratio de subida	14.12 %
Ratio de bajada	9.14 %
Desnivel positivo por km	85.15 m
Desnivel negativo por km	32.62 m

Tiempo total	3:15:28 h
Tiempo en movimiento	2:44:21 h
Tiempo parado	0:31:07 h

Velocidad media total	2.14 Km/h
Velocidad media en movimiento	2.55 Km/h
Velocidad máxima sostenida	5.2 Km/h

Filtro pendiente máxima	~55 %
Separación mínima analizada	~30 m
Número de puntos	574 (cad. 12.17 m)
Puntos significativos	197 (cad. 35.64 m / 34.32 %)
Puntos aberrantes	17 (2.96 % d. total)

Cambios dirección por km	15.31
Cambios dirección > 5º por km	13.73
Tramos rectos acumulados	0.599 Km
Tramos rectos por km	85.69 m
Cambios de pendiente penalizables	3
Cambios de pendiente penalizables por km	0.429

Encuentra las mejores rutas



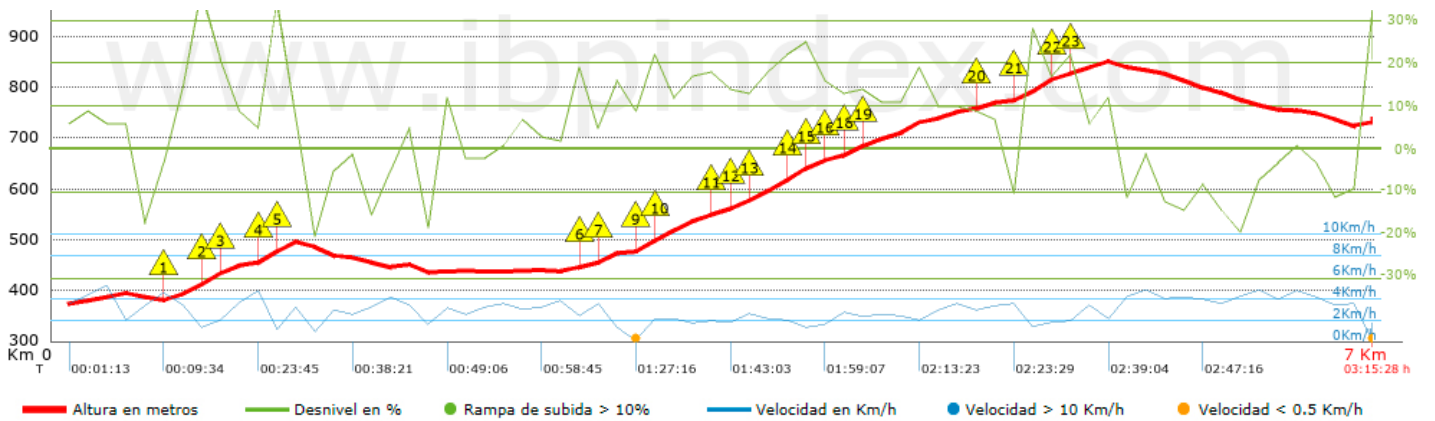
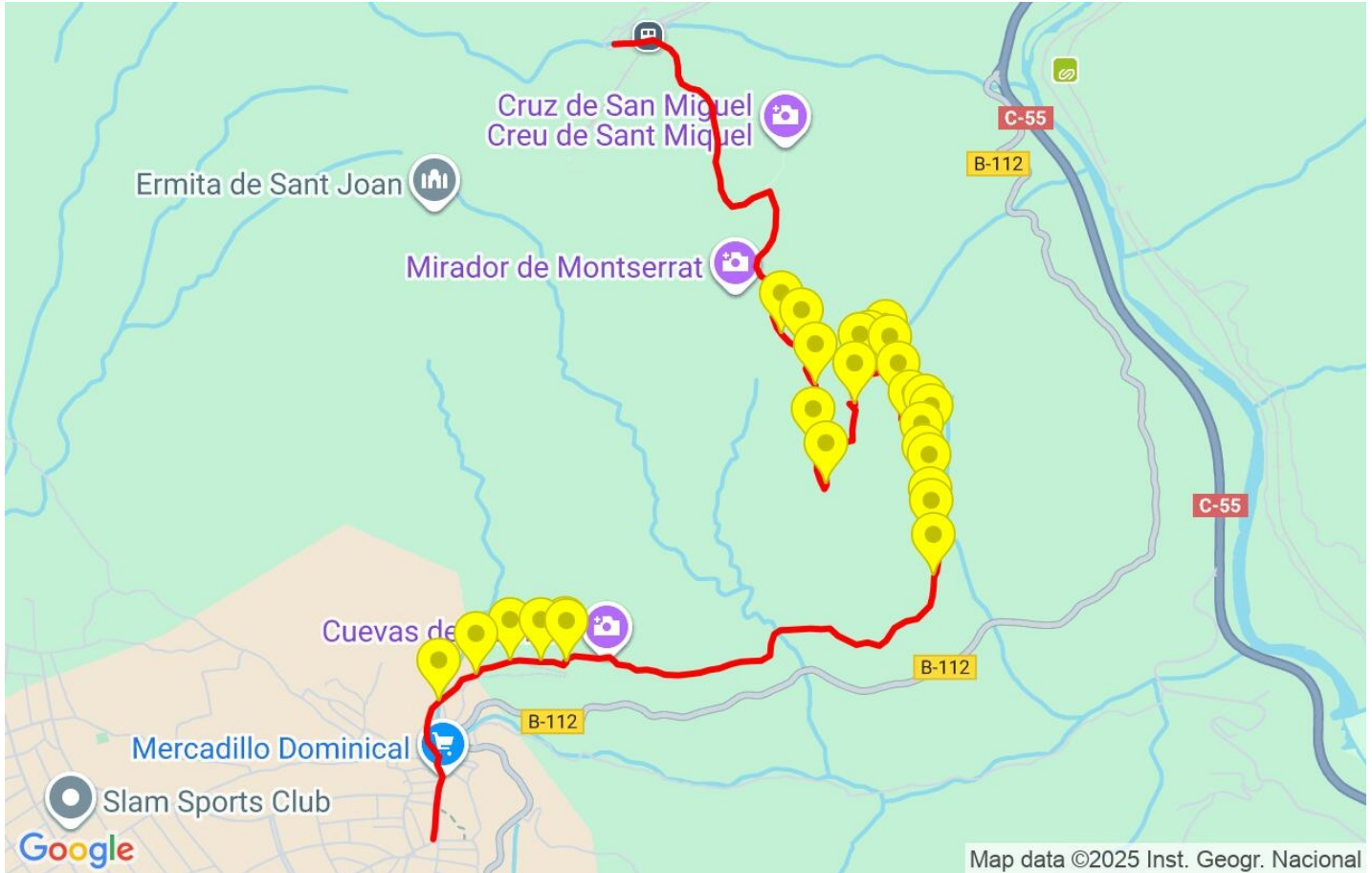
Resumen de desniveles	Subidas	Distancia en km	del total en %	Velocidad en	Tiempo h:m:s
	Entre el 30 y el 55%	0.169	2.42	1.56	0:06:31
	Entre el 15 y el 30%	1.61	23.05	1.73	0:55:44
	Entre el 10 y el 15%	1.003	14.35	2.6	0:23:07
	Entre el 5 y el 10%	1.037	14.84	3.22	0:19:20
	Entre el 1 y el 5%	0.396	5.67	2.79	0:08:31
	Total :	4.215	60.34	2.23	1:53:13
	Llano				
	Desniveles del 1%	0.276	3.95	3.62	0:04:34
	Bajadas				
	Entre el 1 y el 5%	0.692	9.91	3.25	0:12:47
Entre el 5 y el 10%	0.854	12.23	3.6	0:14:14	
Entre el 10 y el 15%	0.507	7.26	3.85	0:07:55	
Entre el 15 y el 30%	0.441	6.31	2.27	0:11:38	
Entre el 30 y el 55%	0	0	0	0:00:00	
Total :	2.495	35.71	3.21	0:46:34	
Total track :	6.99	100 %	2.55	2:44:21	

Track: ceg_curta_-_etapa_1_prc-1025_collbatO_-_monestir.gpx





















Las velocidades de este track son típicas de = HKG

Fiabilidad del IBP index= A

IBP = 51 HKG



Repechos > 10%

Repecho	Punto kilométrico	Pendiente media	Distancia
	0.572	11 %	168 m
	0.739	25 %	135 m
	0.874	13 %	111 m
	1.098	22 %	41 m
	1.139	41 %	69 m
	2.741	16 %	150 m
	2.892	14 %	39 m
	3.074	18 %	34 m
	3.108	25 %	100 m
	3.207	16 %	210 m
	3.418	14 %	135 m
	3.553	16 %	144 m
	3.696	19 %	137 m
	3.833	22 %	104 m
	3.937	20 %	95 m
	4.138	14 %	34 m
	4.172	18 %	128 m
	4.301	14 %	389 m
	5.106	23 %	184 m
	5.29	18 %	106 m

Parámetros a gran altura, datos por encima de

Altura	Distancia m	% del total	Tiempo en movimiento	Velocidad	Tiempo parado	Tiempo total	Velocidad
Total :							
	0 Km	--- %	--- h	--- Km/h	--- h	--- h	--- Km/h

Paradas

Distancia	Tiempo parado	Altura	Tiempo desde la salida	Tiempo desde parada anterior	Distancia a parada anterior
2.965	0:17:03 > 10´	473	1:09:00	1:09:00	2.965
6.92	0:14:04 > 10´	720	3:00:13	1:51:13	3.955
Total : 0:31:07 h					