

Track: ceg_-_el_prat-_espais_naturals_-_lartesA.gpx

Las velocidades de este track son típicas de = Track dibujado (DRW)

Fiabilidad del IBP index= E

IBP = 36 HKG

Distancia total	12.23 Km
Distancia analizada	12.23 Km
Distancia lineal	0.49 Km

Desn. de subida acumulado	0.16 m
Desn. de bajada acumulado	0.78 m
Altura máxima	6.93 m
Altura mínima	1 m
Ratio de subida	13.99 %
Ratio de bajada	1.23 %
Desnivel positivo por km	0.01 m
Desnivel negativo por km	0.06 m

Tiempo total	0 h
Tiempo en movimiento	0 h
Tiempo parado	0 h


Velocidad media total	0 Km/h
Velocidad media en movimiento	0 Km/h
Velocidad máxima sostenida	0 Km/h

Filtro pendiente máxima	~55 %
Separación mínima analizada	~30 m
Número de puntos	234 (cad. 52.26 m)
Puntos significativos	154 (cad. 79.93 m / 65.81 %)
Puntos aberrantes	0 (0 % d. total)

Cambios dirección por km	5.48
Cambios dirección > 5° por km	2.37
Tramos rectos acumulados	5.509 Km
Tramos rectos por km	450.45 m
Cambios de pendiente penalizables	0
Cambios de pendiente penalizables por km	0

Encuentra las mejores rutas



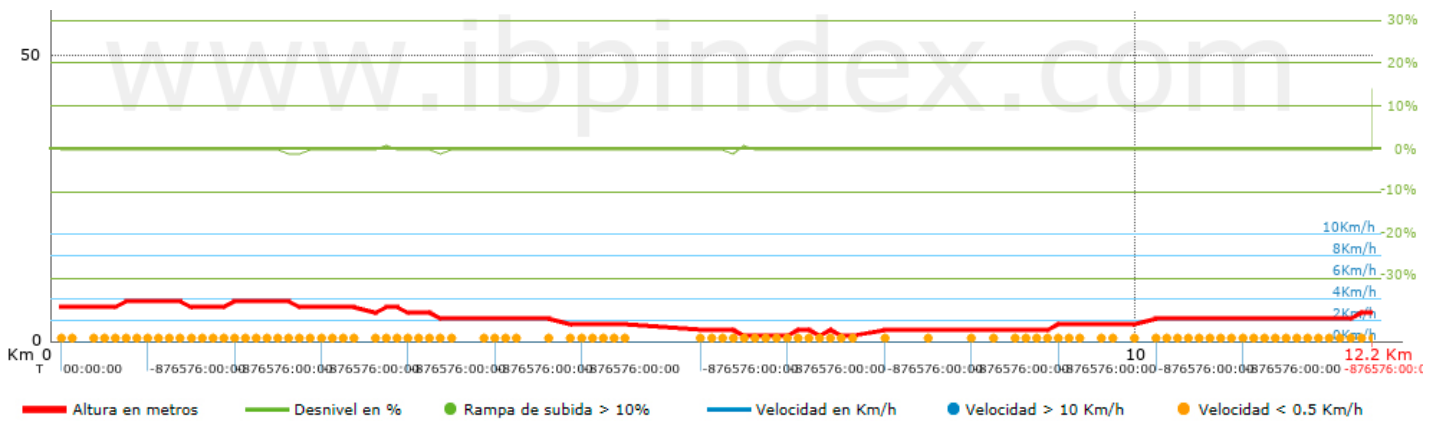
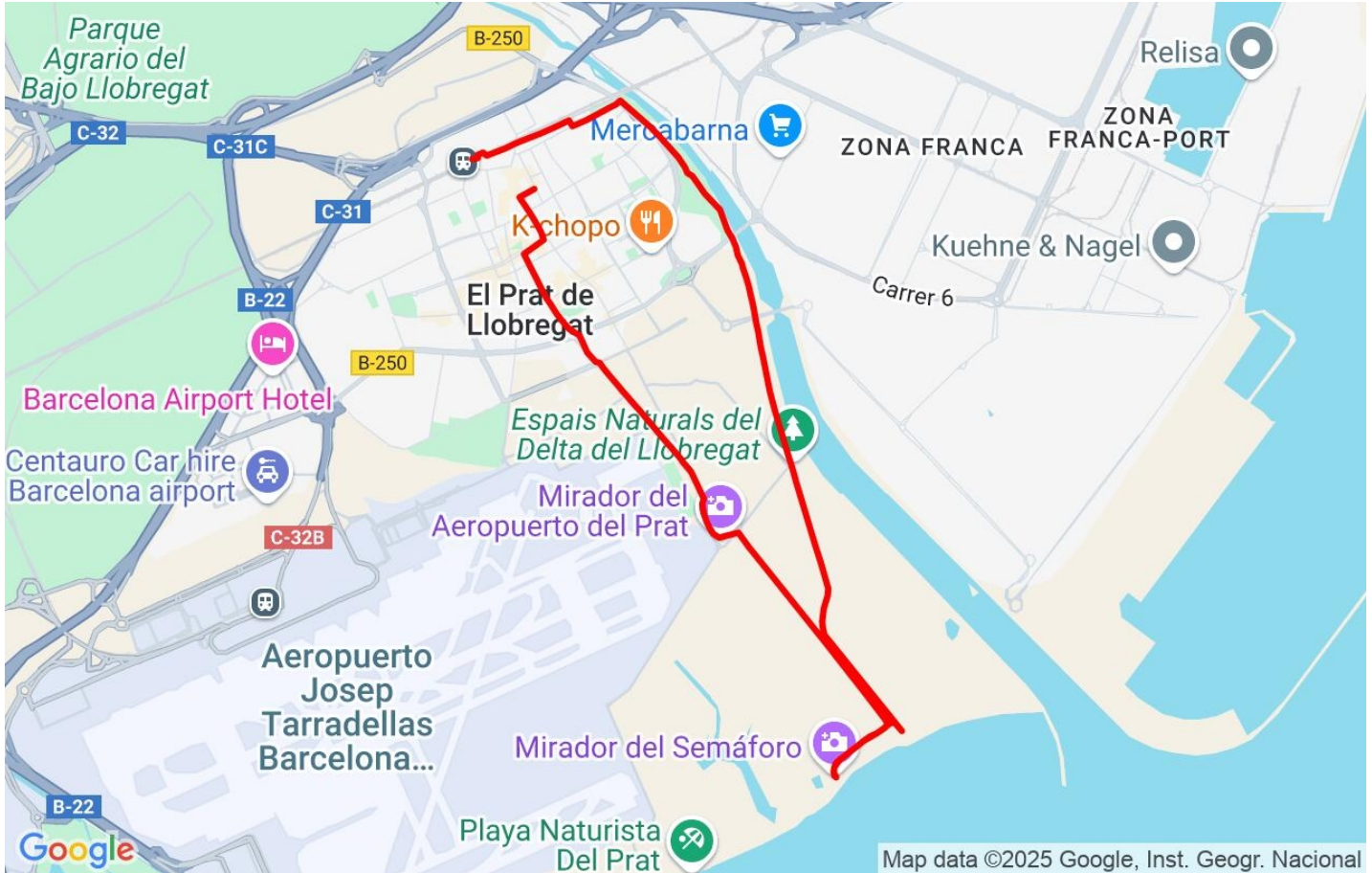
Resumen de desniveles	Subidas	Distancia en km	del total en %	Velocidad en	Tiempo h:m:s
	Entre el 30 y el 55%	0	0	0	0:00:00
	Entre el 15 y el 30%	0	0	0	0:00:00
	Entre el 10 y el 15%	0.001	0.01	0	0:00:00
	Entre el 5 y el 10%	0	0	0	0:00:00
	Entre el 1 y el 5%	0	0	0	0:00:00
	Total :	0.001	0.01	0	0:00:00
	Llano				
	Desniveles del 1%	12.165	99.47	0	0:00:00
	Bajadas				
	Entre el 1 y el 5%	0.063	0.52	0	0:00:00
Entre el 5 y el 10%	0	0	0	0:00:00	
Entre el 10 y el 15%	0	0	0	0:00:00	
Entre el 15 y el 30%	0	0	0	0:00:00	
Entre el 30 y el 55%	0	0	0	0:00:00	
Total :	0.063	0.52	0	0:00:00	
Total track :	12.23	100 %	0	0	

Track: ceg_-_el_prat_espais_naturals_-_lartesA.gpx

Las velocidades de este track son típicas de = Track dibujado (DRW)

Fiabilidad del IBP index= E

IBP = 36 HKG



Parámetros a gran altura, datos por encima de

Altura	Distancia m	% del total	Tiempo en movimiento	Velocidad	Tiempo parado	Tiempo total	Velocidad
	Total : 0 Km	--- %	--- h	--- Km/h	--- h	--- h	--- Km/h

Paradas

Distancia	Tiempo parado	Altura	Tiempo desde la salida	Tiempo desde parada anterior	Distancia a parada anterior
	Total : 0:00:00 h				