

Track: ceg-circular\_alella\_vinyes\_i\_rials.gpx

Las velocidades de este track son típicas de = Track dibujado (DRW)

Fiabilidad del IBP index= C

**IBP = 42 HKG**

Distancia total	9.74 Km
Distancia analizada	9.74 Km
Distancia lineal	0.08 Km

Desn. de subida acumulado	361.6 m
Desn. de bajada acumulado	359.5 m
Altura máxima	331.5 m
Altura mínima	82.7 m
Ratio de subida	6.98 %
Ratio de bajada	8.8 %
Desnivel positivo por km	37.13 m
Desnivel negativo por km	36.91 m

Tiempo total	0 h
Tiempo en movimiento	0 h
Tiempo parado	0 h

Velocidad media total	0 Km/h
Velocidad media en movimiento	0 Km/h
Velocidad máxima sostenida	0 Km/h

Filtro pendiente máxima	~55 %
Separación mínima analizada	~30 m
Número de puntos	329 (cad. 29.61 m)
Puntos significativos	192 (cad. 51.01 m / 58.36 %)
Puntos aberrantes	0 (0 % d. total)

Cambios dirección por km	9.45
Cambios dirección > 5° por km	8.62
Tramos rectos acumulados	0.859 Km
Tramos rectos por km	88.19 m
Cambios de pendiente penalizables	2
Cambios de pendiente penalizables por km	0.205

Encuentra las mejores rutas



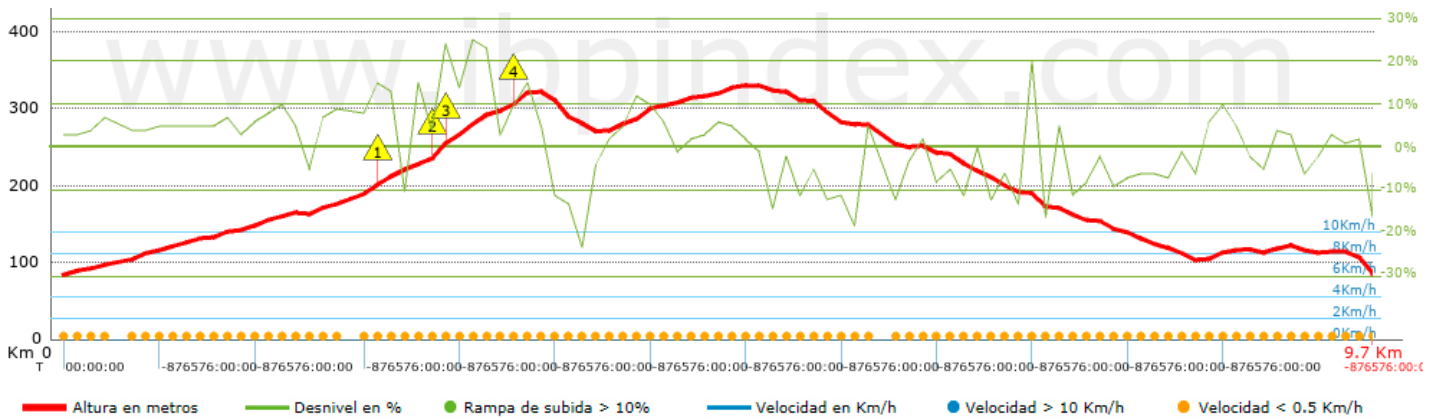
Resumen de desniveles	Subidas	Distancia en km	del total en %	Velocidad en	Tiempo h:m:s
	Entre el 30 y el 55%	0	0	0	0:00:00
	Entre el 15 y el 30%	0.373	3.83	0	0:00:00
	Entre el 10 y el 15%	0.715	7.34	0	0:00:00
	Entre el 5 y el 10%	1.628	16.71	0	0:00:00
	Entre el 1 y el 5%	2.466	25.31	0	0:00:00
	<b>Total :</b>	<b>5.182</b>	<b>53.18</b>	<b>0</b>	<b>0:00:00</b>
	<b>Llano</b>				
	Desniveles del 1%	0.476	4.89	0	0:00:00
	<b>Bajadas</b>				
	Entre el 1 y el 5%	0.999	10.25	0	0:00:00
Entre el 5 y el 10%	1.455	14.93	0	0:00:00	
Entre el 10 y el 15%	1.13	11.6	0	0:00:00	
Entre el 15 y el 30%	0.502	5.15	0	0:00:00	
Entre el 30 y el 55%	0	0	0	0:00:00	
<b>Total :</b>	<b>4.085</b>	<b>41.93</b>	<b>0</b>	<b>0:00:00</b>	
<b>Total track :</b>	<b>9.74</b>	<b>100 %</b>	<b>0</b>	<b>0</b>	

Track: ceg-circular\_alella\_vinyes\_i\_rials.gpx





Las velocidades de este track son típicas de = Track dibujado (DRW)

Fiabilidad del IBP index= C

**IBP = 42 HKG**



**Repechos > 10%**

Repecho	Punto kilométrico	Pendiente media	Distancia
 1	2.289	15 %	215 m
 2	2.79	14 %	128 m
 3	2.917	14 %	225 m
 4	3.317	13 %	163 m

**Parámetros a gran altura, datos por encima de**

Altura	Distancia m	% del total	Tiempo en movimiento	Velocidad	Tiempo parado	Tiempo total	Velocidad
	Total : 0 Km	--- %	--- h	--- Km/h	--- h	--- h	--- Km/h

**Paradas**

Distancia	Tiempo parado	Altura	Tiempo desde la salida	Tiempo desde parada anterior	Distancia a parada anterior
	Total : 0:00:00 h				