

Track: ceg\_aiguafreda\_-\_caml\_dels\_dolmens.gpx

Las velocidades de este track son típicas de = HKG

Fiabilidad del IBP index= B

**IBP = 55 HKG**

Distancia total	11.58 Km
Distancia analizada	11.58 Km
Distancia lineal	0.01 Km

Desn. de subida acumulado	516.1 m
Desn. de bajada acumulado	515.7 m
Altura máxima	823.1 m
Altura mínima	393.9 m
Ratio de subida	9.68 %
Ratio de bajada	9.4 %
Desnivel positivo por km	44.57 m
Desnivel negativo por km	44.53 m

Tiempo total	4:14:20 h
Tiempo en movimiento	3:46:05 h
Tiempo parado	0:28:15 h

Velocidad media total	2.73 Km/h
Velocidad media en movimiento	3.07 Km/h
Velocidad máxima sostenida	7.83 Km/h

Filtro pendiente máxima	~55 %
Separación mínima analizada	~30 m
Número de puntos	777 (cad. 14.9 m)
Puntos significativos	314 (cad. 37 m / 40.41 %)
Puntos aberrantes	0 (0 % d. total)

Cambios dirección por km	14.08
Cambios dirección > 5° por km	11.49
Tramos rectos acumulados	0.965 Km
Tramos rectos por km	83.33 m
Cambios de pendiente penalizables	3
Cambios de pendiente penalizables por km	0.259

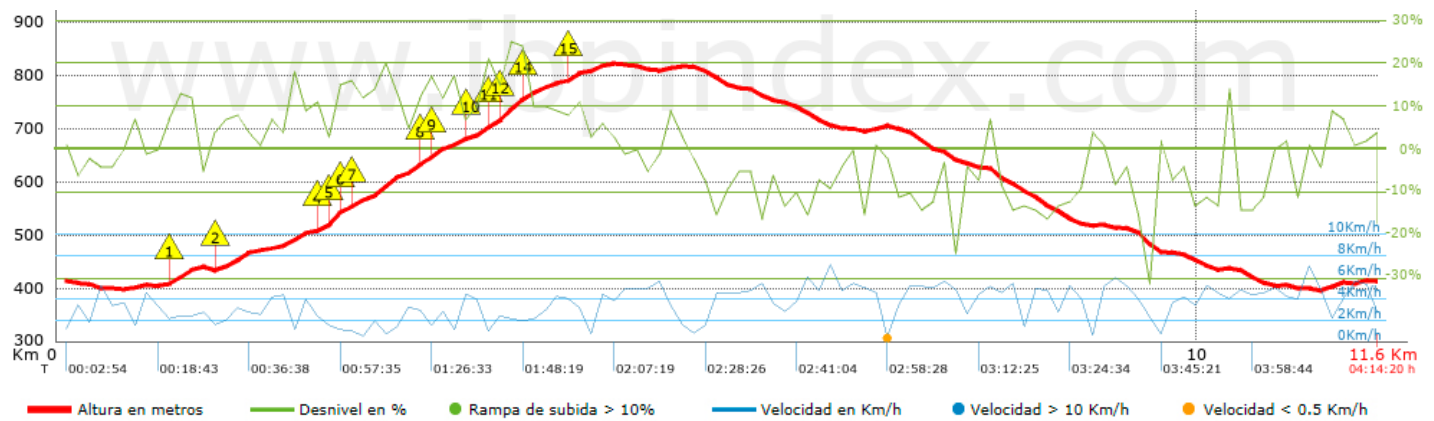
Encuentra las mejores rutas
















Resumen de desniveles	Subidas	Distancia en km	del total en %	Velocidad en	Tiempo h:m:s
	Entre el 30 y el 55%	0	0	0	0:00:00
	Entre el 15 y el 30%	0.971	8.38	1.81	0:32:11
	Entre el 10 y el 15%	1.533	13.24	2.75	0:33:23
	Entre el 5 y el 10%	1.28	11.05	3.02	0:25:24
	Entre el 1 y el 5%	1.548	13.36	3.05	0:30:26
	<b>Total :</b>	<b>5.331</b>	<b>46.03</b>	<b>2.63</b>	<b>2:01:24</b>
	<b>Llano</b>				
	Desniveles del 1%	0.761	6.57	3.89	0:11:45
	<b>Bajadas</b>				
	Entre el 1 y el 5%	1.466	12.66	3.14	0:27:59
Entre el 5 y el 10%	1.607	13.87	3.26	0:29:32	
Entre el 10 y el 15%	1.792	15.47	4.25	0:25:18	
Entre el 15 y el 30%	0.548	4.74	4.17	0:07:54	
Entre el 30 y el 55%	0.076	0.66	2.06	0:02:13	
<b>Total :</b>	<b>5.488</b>	<b>47.39</b>	<b>3.54</b>	<b>1:32:56</b>	
<b>Total track :</b>	<b>11.58</b>	<b>100 %</b>	<b>3.07</b>	<b>3:46:05</b>	

Track: ceg\_aiguafreda\_-\_caml\_dels\_dolmens.gpx  
 Las velocidades de este track son típicas de = HKG  
 Fiabilidad del IBP index= B

**IBP = 55 HKG**



Repechos > 10%			
Repecho	Punto kilométrico	Pendiente media	Distancia
	0.998	13 %	229 m
	2.217	12 %	73 m
	2.29	15 %	111 m
	2.401	18 %	80 m
	2.481	11 %	34 m
	2.617	14 %	514 m
	3.131	11 %	99 m
	3.23	14 %	224 m
	3.594	11 %	138 m
	3.732	15 %	171 m
	3.903	23 %	113 m
	4.016	24 %	37 m
	4.45	14 %	102 m

**Parámetros a gran altura, datos por encima de**

Altura	Distancia m	% del total	Tiempo en movimiento	Velocidad	Tiempo parado	Tiempo total	Velocidad
<b>Total :</b>							
	0 Km	--- %	--- h	--- Km/h	--- h	--- h	--- Km/h

**Paradas**

Distancia	Tiempo parado	Altura	Tiempo desde la salida	Tiempo desde parada anterior	Distancia a parada anterior
2.55	0:03:40	553	1:00:22	1:00:22	2.55
2.785	0:03:27	579	1:11:24	0:11:02	0.235
4.625	0:02:50	808	2:01:27	0:50:03	1.84
5.463	0:05:51	818	2:17:37	0:16:10	0.838
7.239	0:05:09	707	2:53:19	0:35:42	1.776
9.027	0:04:29	516	3:26:47	0:33:28	1.788
9.611	0:02:49	472	3:41:58	0:15:11	0.584
<b>Total :</b> 0:28:15 h					