

Track: ceg_el_figarO_a_la_garriga-v2.gpx

Las velocidades de este track son típicas de = HKG

Fiabilidad del IBP index= D

IBP = 45 HKG

Distancia total	12.02 Km
Distancia analizada	12.02 Km
Distancia lineal	4.36 Km

Desn. de subida acumulado	363.36 m
Desn. de bajada acumulado	423.84 m
Altura máxima	652.12 m
Altura mínima	254.6 m
Ratio de subida	6.89 %
Ratio de bajada	6.76 %
Desnivel positivo por km	30.23 m
Desnivel negativo por km	35.26 m

Tiempo total	4:47:02 h
Tiempo en movimiento	3:14:47 h
Tiempo parado	1:32:15 h

Velocidad media total	2.51 Km/h
Velocidad media en movimiento	3.7 Km/h
Velocidad máxima sostenida	5.41 Km/h

Filtro pendiente máxima	~55 %
Separación mínima analizada	~30 m
Número de puntos	1146 (cad. 10.49 m)
Puntos significativos	380 (cad. 31.81 m / 33.16 %)
Puntos aberrantes	0 (0 % d. total)

Cambios dirección por km	13.81
Cambios dirección > 5° por km	11.23
Tramos rectos acumulados	1.59 Km
Tramos rectos por km	132.28 m
Cambios de pendiente penalizables	2
Cambios de pendiente penalizables por km	0.166

Encuentra las mejores rutas

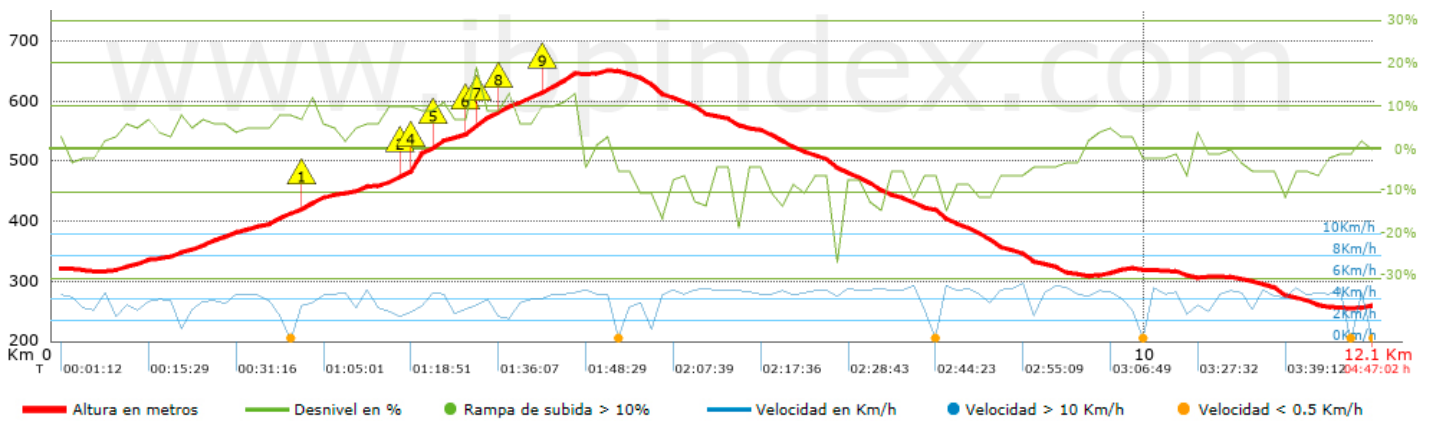
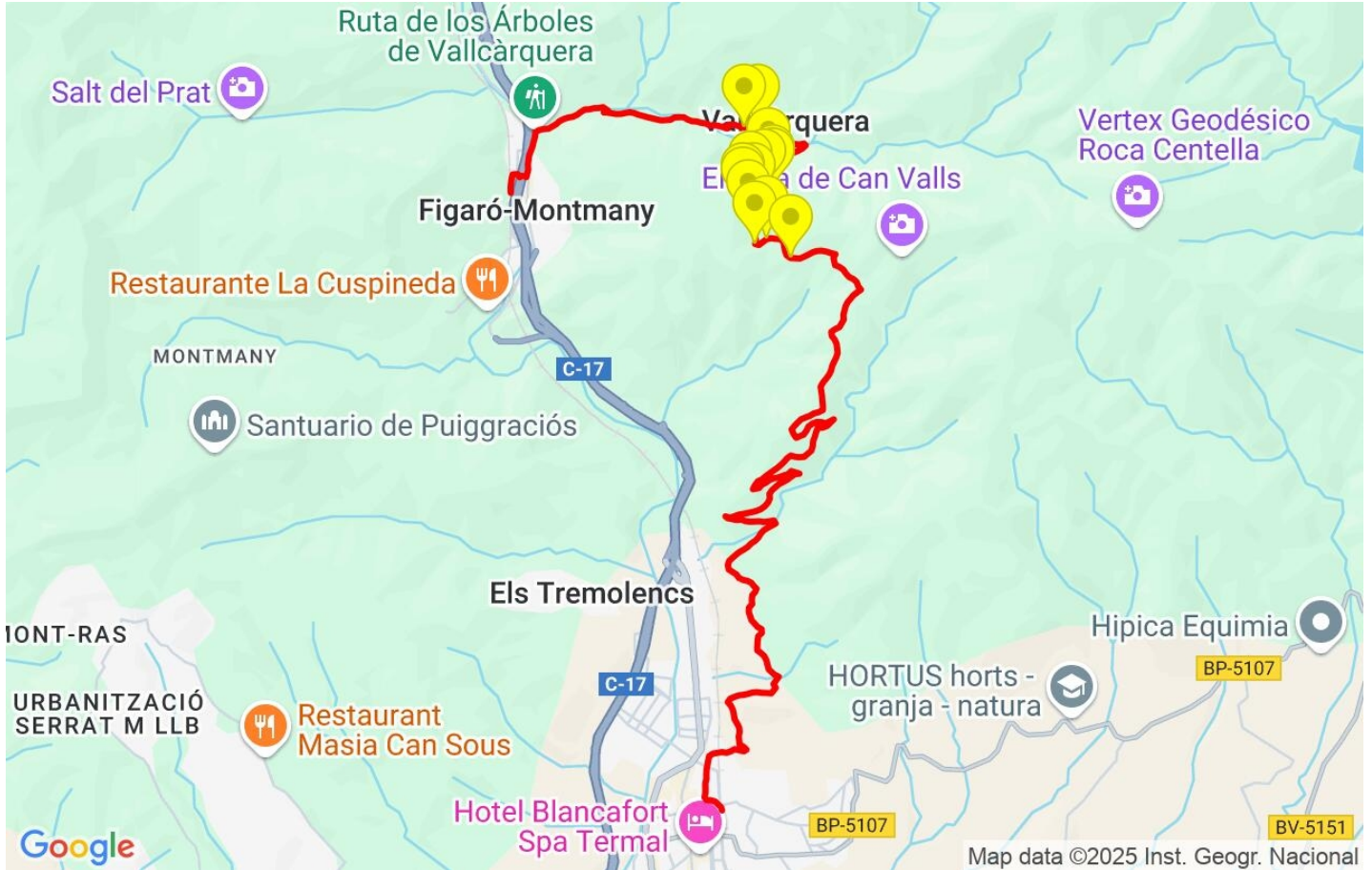










Resumen de desniveles	Subidas	Distancia en km	del total en %	Velocidad en	Tiempo h:m:s
	Entre el 30 y el 55%	0.034	0.28	2.32	0:00:53
	Entre el 15 y el 30%	0.187	1.56	2.68	0:04:12
	Entre el 10 y el 15%	0.726	6.04	3.37	0:12:55
	Entre el 5 y el 10%	2.529	21.04	3.17	0:47:52
	Entre el 1 y el 5%	1.796	14.94	3.56	0:30:16
	Total :	5.274	43.86	3.29	1:36:08
	Llano				
	Desniveles del 1%	0.527	4.38	4.54	0:06:58
	Bajadas				
	Entre el 1 y el 5%	1.979	16.46	4.29	0:27:39
Entre el 5 y el 10%	3.261	27.12	3.93	0:49:50	
Entre el 10 y el 15%	0.713	5.93	4.35	0:09:50	
Entre el 15 y el 30%	0.32	2.66	4.4	0:04:22	
Entre el 30 y el 55%	0	0	0	0:00:00	
Total :	6.273	52.18	4.11	1:31:41	
Total track :	12.02	100 %	3.7	3:14:47	

Track: ceg_el_figarO_a_la_garriga-v2.gpx

Las velocidades de este track son típicas de = HKG

Fiabilidad del IBP index= D

IBP = 45 HKG


Repechos > 10%			
Repecho	Punto kilométrico	Pendiente media	Distancia
	2.308	12 %	94 m
	3.252	24 %	30 m
	3.282	30 %	65 m
	3.473	14 %	95 m
	3.816	11 %	31 m
	3.847	18 %	94 m
	4.097	11 %	93 m
	4.441	11 %	322 m

Parámetros a gran altura, datos por encima de

Altura	Distancia m	% del total	Tiempo en movimiento	Velocidad	Tiempo parado	Tiempo total	Velocidad
Total :	0 Km	--- %	--- h	--- Km/h	--- h	--- h	--- Km/h

Paradas

Distancia	Tiempo parado	Altura	Tiempo desde la salida	Tiempo desde parada anterior	Distancia a parada anterior
2.113	0:19:26 > 10´	408	0:39:52	0:39:52	2.113
5.078	0:04:02	651	1:51:27	1:11:35	2.965
7.989	0:05:27	423	2:38:29	0:47:02	2.911
9.903	0:06:39	321	3:10:47	0:32:18	1.914
11.84	0:56:41 > 10´	255	3:47:44	0:36:57	1.936
Total :	1:32:15 h				