

Track: ceg_gr-7_etapa_17.gpx

Las velocidades de este track son típicas de = Track dibujado (DRW)

Fiabilidad del IBP index= D

IBP = 62 HKG

Distancia total	18.06 Km
Distancia analizada	18.06 Km
Distancia lineal	8.65 Km

Desn. de subida acumulado	468.59 m
Desn. de bajada acumulado	640.64 m
Altura máxima	778.71 m
Altura mínima	484.17 m
Ratio de subida	6 %
Ratio de bajada	7.28 %
Desnivel positivo por km	25.95 m
Desnivel negativo por km	35.47 m

Tiempo total	0 h
Tiempo en movimiento	0 h
Tiempo parado	0 h

Velocidad media total	0 Km/h
Velocidad media en movimiento	0 Km/h
Velocidad máxima sostenida	0 Km/h

Filtro pendiente máxima	~55 %
Separación mínima analizada	~30 m
Número de puntos	1217 (cad. 14.84 m)
Puntos significativos	497 (cad. 36.63 m / 40.84 %)
Puntos aberrantes	0 (0 % d. total)

Cambios dirección por km	12.13
Cambios dirección > 5° por km	9.36
Tramos rectos acumulados	1.751 Km
Tramos rectos por km	96.95 m
Cambios de pendiente penalizables	5
Cambios de pendiente penalizables por km	0.277

Encuentra las mejores rutas

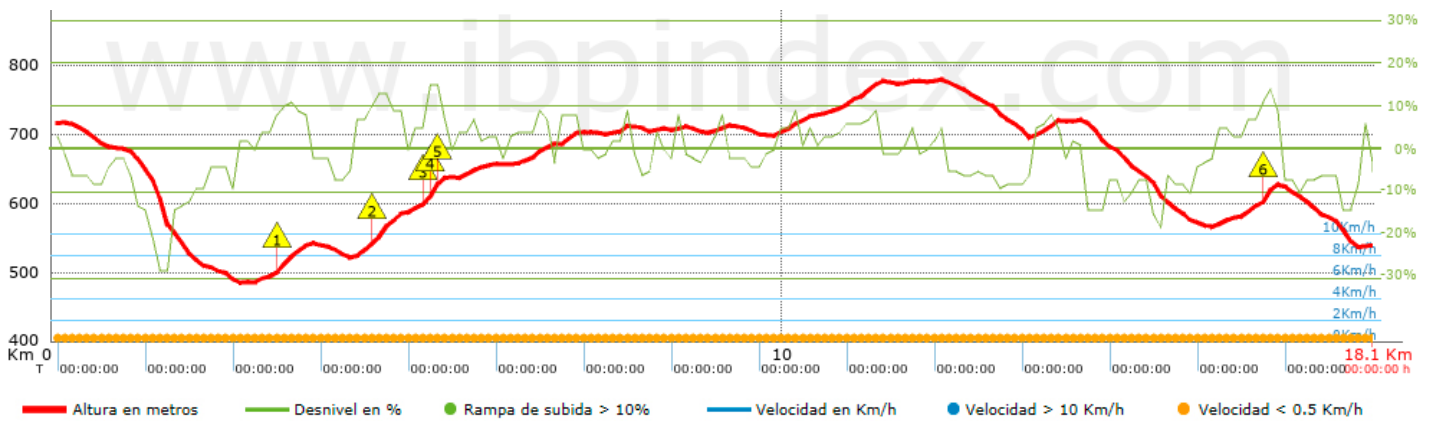


Resumen de desniveles	Subidas	Distancia en km	del total en %	Velocidad en	Tiempo h:m:s
	Entre el 30 y el 55%	0	0	0	0:00:00
	Entre el 15 y el 30%	0.119	0.66	0	0:00:00
	Entre el 10 y el 15%	0.881	4.88	0	0:00:00
	Entre el 5 y el 10%	3.332	18.45	0	0:00:00
	Entre el 1 y el 5%	3.479	19.27	0	0:00:00
	Total :	7.811	43.26	0	0:00:00
	Llano				
	Desniveles del 1%	1.519	8.41	0	0:00:00
	Bajadas				
	Entre el 1 y el 5%	3.047	16.88	0	0:00:00
Entre el 5 y el 10%	3.943	21.84	0	0:00:00	
Entre el 10 y el 15%	1.323	7.33	0	0:00:00	
Entre el 15 y el 30%	0.485	2.68	0	0:00:00	
Entre el 30 y el 55%	0	0	0	0:00:00	
Total :	8.798	48.72	0	0:00:00	
Total track :	18.06	100 %	0	0	







Track: ceg_gr-7_etapa_17.gpx

Las velocidades de este track son típicas de = Track dibujado (DRW)

Fiabilidad del IBP index= D

IBP = 62 HKG


Repechos > 10%

Repecho	Punto kilométrico	Pendiente media	Distancia
 1	3.056	11 %	252 m
 2	4.383	12 %	251 m
 3	5.078	13 %	93 m
 4	5.172	15 %	119 m
 5	5.291	15 %	38 m
 6	16.518	12 %	201 m

Parámetros a gran altura, datos por encima de

Altura	Distancia m	% del total	Tiempo en movimiento	Velocidad	Tiempo parado	Tiempo total	Velocidad
Total :	0 Km	--- %	--- h	--- Km/h	--- h	--- h	--- Km/h

Paradas

Distancia	Tiempo parado	Altura	Tiempo desde la salida	Tiempo desde parada anterior	Distancia a parada anterior
Total :	0:00:00 h				