

Track: ceg_lapobla-piera.gpx

Las velocidades de este track son típicas de = Track dibujado (DRW)

Fiabilidad del IBP index= D

IBP = 40 HKG

Distancia total	10.53 Km
Distancia analizada	10.53 Km
Distancia lineal	7.13 Km

Desn. de subida acumulado	327.78 m
Desn. de bajada acumulado	284.3 m
Altura máxima	554.62 m
Altura mínima	269.22 m
Ratio de subida	6.95 %
Ratio de bajada	5.64 %
Desnivel positivo por km	31.13 m
Desnivel negativo por km	27 m

Tiempo total	0 h
Tiempo en movimiento	0 h
Tiempo parado	0 h

Velocidad media total	0 Km/h
Velocidad media en movimiento	0 Km/h
Velocidad máxima sostenida	0 Km/h

Filtro pendiente máxima	~55 %
Separación mínima analizada	~30 m
Número de puntos	306 (cad. 34.4 m)
Puntos significativos	209 (cad. 50.85 m / 68.3 %)
Puntos aberrantes	1 (0.33 % d. total)

Cambios dirección por km	10.92
Cambios dirección > 5° por km	9.59
Tramos rectos acumulados	0.598 Km
Tramos rectos por km	56.79 m
Cambios de pendiente penalizables	2
Cambios de pendiente penalizables por km	0.19

Encuentra las mejores rutas



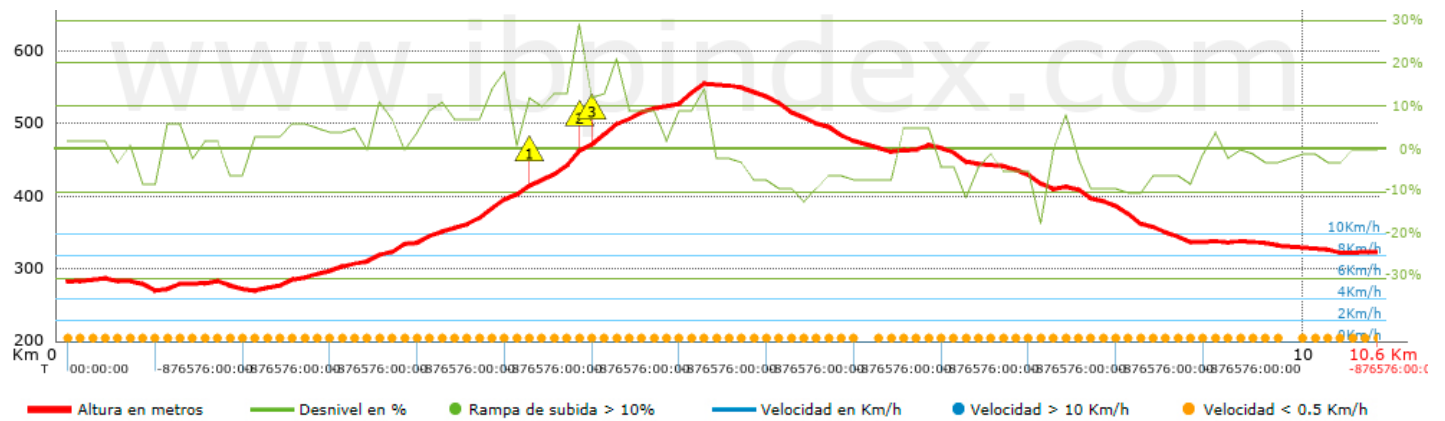
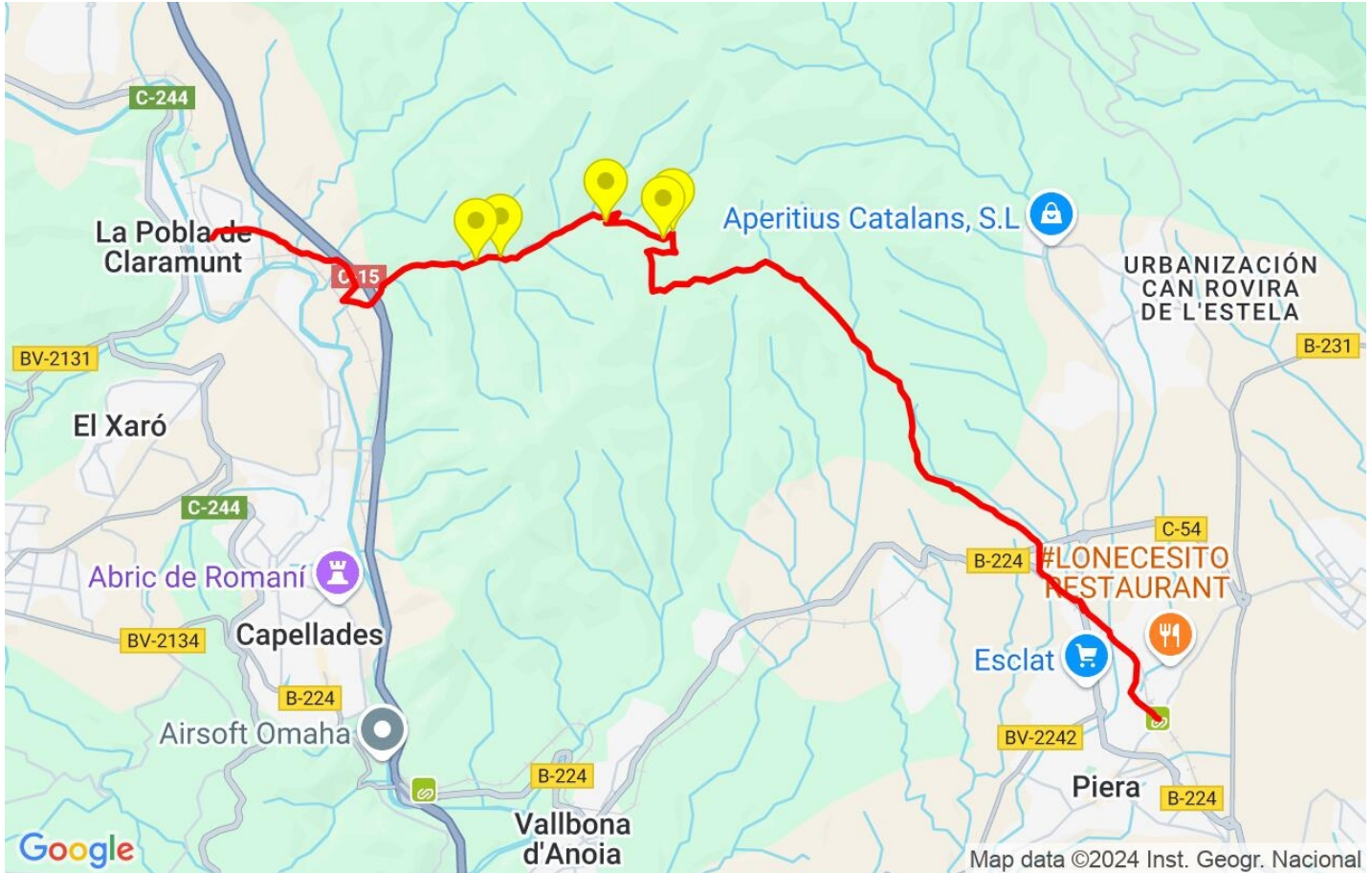
Resumen de desniveles	Subidas	Distancia en km	del total en %	Velocidad en	Tiempo h:m:s
	Entre el 30 y el 55%	0	0	0	0:00:00
	Entre el 15 y el 30%	0.152	1.45	0	0:00:00
	Entre el 10 y el 15%	0.92	8.74	0	0:00:00
	Entre el 5 y el 10%	1.631	15.5	0	0:00:00
	Entre el 1 y el 5%	2.017	19.16	0	0:00:00
	Total :	4.72	44.84	0	0:00:00
	Llano				
	Desniveles del 1%	0.789	7.5	0	0:00:00
	Bajadas				
	Entre el 1 y el 5%	2.157	20.49	0	0:00:00
Entre el 5 y el 10%	2.404	22.84	0	0:00:00	
Entre el 10 y el 15%	0.37	3.52	0	0:00:00	
Entre el 15 y el 30%	0.11	1.04	0	0:00:00	
Entre el 30 y el 55%	0	0	0	0:00:00	
Total :	5.041	47.89	0	0:00:00	
Total track :	10.53	100 %	0	0	

Track: ceg_lapobla-piera.gpx



Las velocidades de este track son típicas de = Track dibujado (DRW)

Fiabilidad del IBP index= D

IBP = 40 HKG



Repechos > 10%

Repecho	Punto kilométrico	Pendiente media	Distancia
 1	3.684	11 %	425 m
 2	4.109	14 %	127 m
 3	4.236	11 %	196 m

Parámetros a gran altura, datos por encima de

Altura	Distancia m	% del total	Tiempo en movimiento	Velocidad	Tiempo parado	Tiempo total	Velocidad
	Total : 0 Km	--- %	--- h	--- Km/h	--- h	--- h	--- Km/h

Paradas

Distancia	Tiempo parado	Altura	Tiempo desde la salida	Tiempo desde parada anterior	Distancia a parada anterior
	Total : 0:00:00 h				