

Track: ceg_roques_encantades_llarga.gpx

Las velocidades de este track son típicas de = Track dibujado (DRW)

Fiabilidad del IBP index= C

IBP = 40 HKG

Distancia total	9.53 Km
Distancia analizada	9.53 Km
Distancia lineal	3.01 Km

Desn. de subida acumulado	295.9 m
Desn. de bajada acumulado	336.1 m
Altura máxima	1119.4 m
Altura mínima	938.2 m
Ratio de subida	7.38 %
Ratio de bajada	7.22 %
Desnivel positivo por km	31.05 m
Desnivel negativo por km	35.27 m

Tiempo total	0 h
Tiempo en movimiento	0 h
Tiempo parado	0 h

Velocidad media total	0 Km/h
Velocidad media en movimiento	0 Km/h
Velocidad máxima sostenida	0 Km/h

Filtro pendiente máxima	~55 %
Separación mínima analizada	~30 m
Número de puntos	363 (cad. 26.26 m)
Puntos significativos	201 (cad. 47.66 m / 55.37 %)
Puntos aberrantes	1 (0.28 % d. total)

Cambios dirección por km	11.33
Cambios dirección > 5° por km	9.65
Tramos rectos acumulados	0.634 Km
Tramos rectos por km	66.53 m
Cambios de pendiente penalizables	3
Cambios de pendiente penalizables por km	0.315

Encuentra las mejores rutas



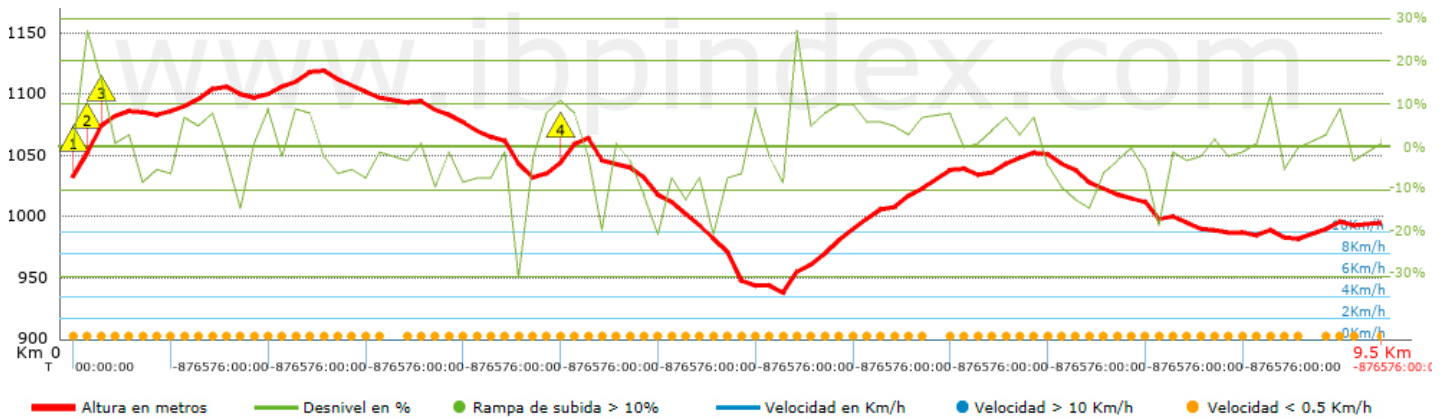
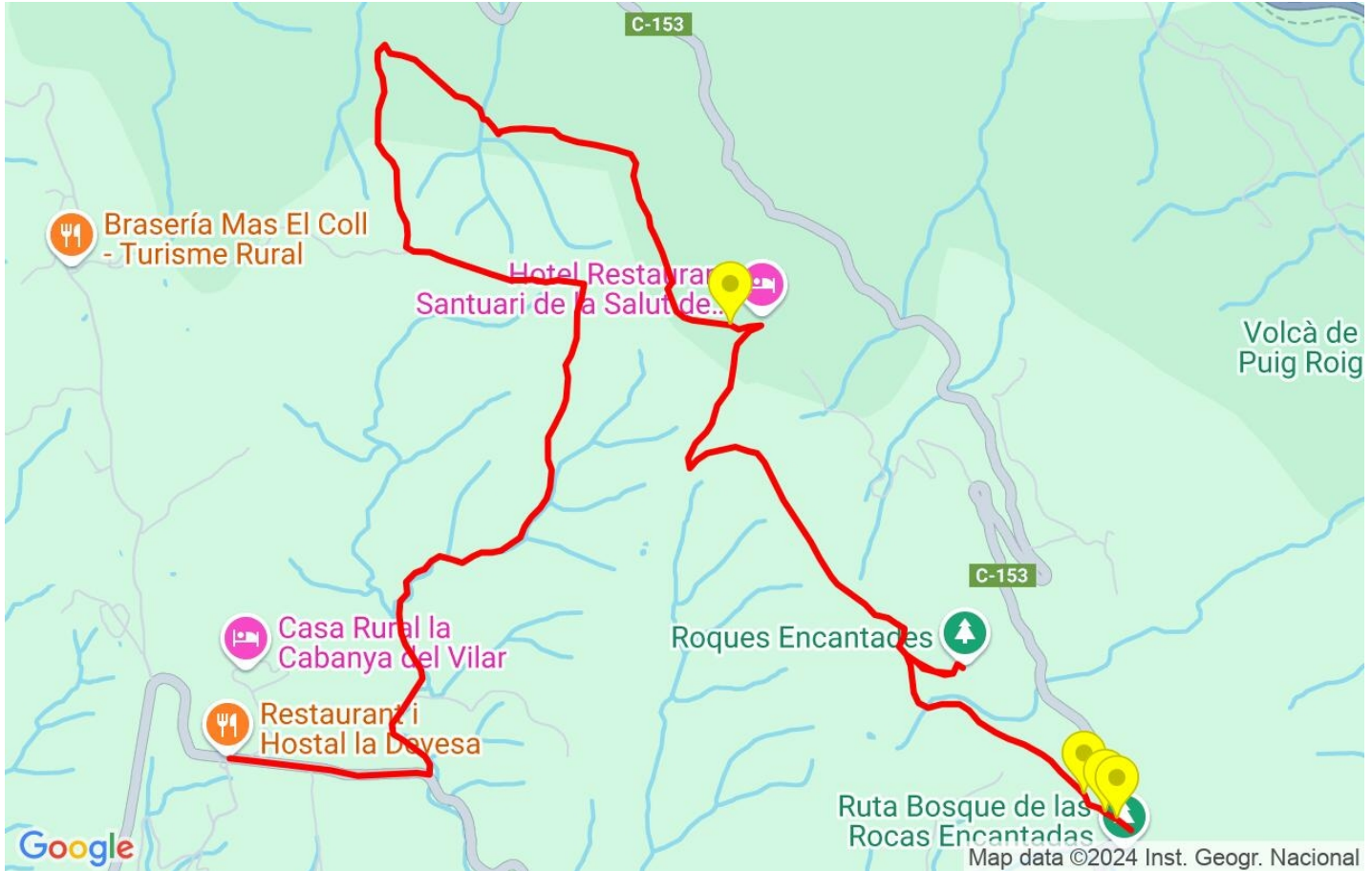
Resumen de desniveles	Subidas	Distancia en km	del total en %	Velocidad en	Tiempo h:m:s
	Entre el 30 y el 55%	0.042	0.44	0	0:00:00
	Entre el 15 y el 30%	0.211	2.21	0	0:00:00
	Entre el 10 y el 15%	0.443	4.64	0	0:00:00
	Entre el 5 y el 10%	1.984	20.81	0	0:00:00
	Entre el 1 y el 5%	1.332	13.98	0	0:00:00
	Total :	4.012	42.09	0	0:00:00
	Llano				
	Desniveles del 1%	0.866	9.09	0	0:00:00
	Bajadas				
	Entre el 1 y el 5%	2.001	21	0	0:00:00
Entre el 5 y el 10%	1.734	18.2	0	0:00:00	
Entre el 10 y el 15%	0.377	3.96	0	0:00:00	
Entre el 15 y el 30%	0.506	5.31	0	0:00:00	
Entre el 30 y el 55%	0.034	0.36	0	0:00:00	
Total :	4.653	48.82	0	0:00:00	
Total track :	9.53	100 %	0	0	

Track: ceg_roques_encantades_llarga.gpx





Las velocidades de este track son típicas de = Track dibujado (DRW)

Fiabilidad del IBP index= C

IBP = 40 HKG



Repechos > 10%

Repecho	Punto kilométrico	Pendiente media	Distancia
 1	0.097	16 %	49 m
 2	0.146	26 %	129 m
 3	0.275	21 %	33 m
 4	3.484	11 %	196 m

Parámetros a gran altura, datos por encima de

Altura	Distancia m	% del total	Tiempo en movimiento	Velocidad	Tiempo parado	Tiempo total	Velocidad
	Total : 0 Km	--- %	--- h	--- Km/h	--- h	--- h	--- Km/h

Paradas

Distancia	Tiempo parado	Altura	Tiempo desde la salida	Tiempo desde parada anterior	Distancia a parada anterior
	Total : 0:00:00 h				