

Track: ceg\_roques\_encantades\_curta.gpx

Las velocidades de este track son típicas de = Track dibujado (DRW)

Fiabilidad del IBP index= D

**IBP = 27 HKG**

Distancia total	6.96 Km
Distancia analizada	6.96 Km
Distancia lineal	3.01 Km

Desn. de subida acumulado	135.2 m
Desn. de bajada acumulado	175.09 m
Altura máxima	1114.03 m
Altura mínima	983.16 m
Ratio de subida	5.99 %
Ratio de bajada	4.86 %
Desnivel positivo por km	19.43 m
Desnivel negativo por km	25.16 m

Tiempo total	0 h
Tiempo en movimiento	0 h
Tiempo parado	0 h

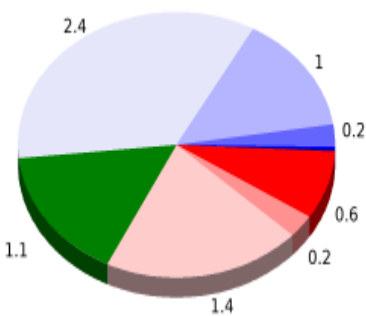
Velocidad media total	0 Km/h
Velocidad media en movimiento	0 Km/h
Velocidad máxima sostenida	0 Km/h

Filtro pendiente máxima	~55 %
Separación mínima analizada	~30 m
Número de puntos	273 (cad. 25.5 m)
Puntos significativos	151 (cad. 46.41 m / 55.31 %)
Puntos aberrantes	0 (0 % d. total)

Cambios dirección por km	10.06
Cambios dirección > 5° por km	9.2
Tramos rectos acumulados	0.527 Km
Tramos rectos por km	75.72 m
Cambios de pendiente penalizables	1
Cambios de pendiente penalizables por km	0.144

Encuentra las mejores rutas



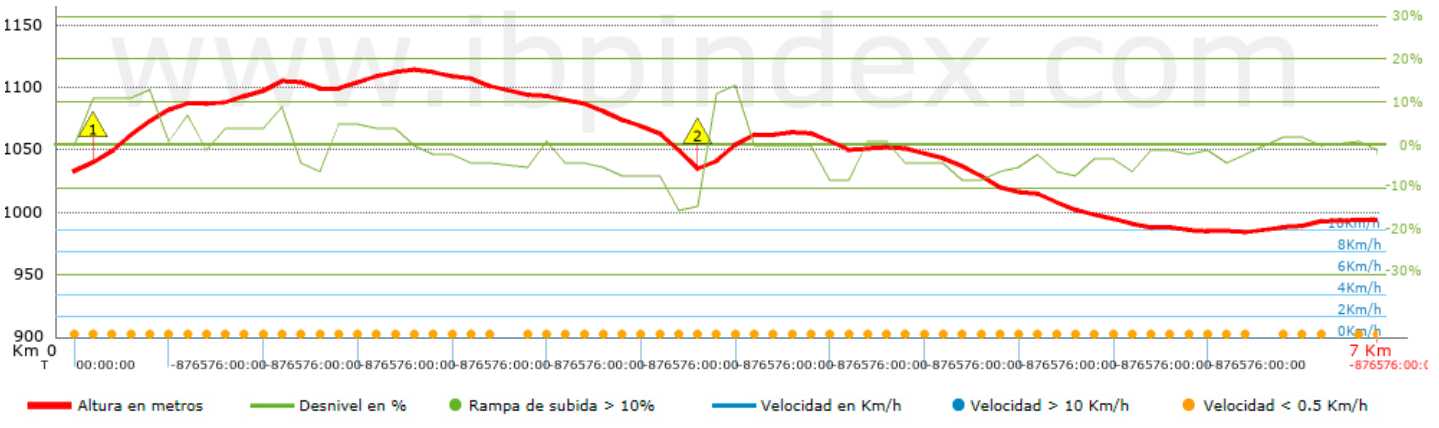
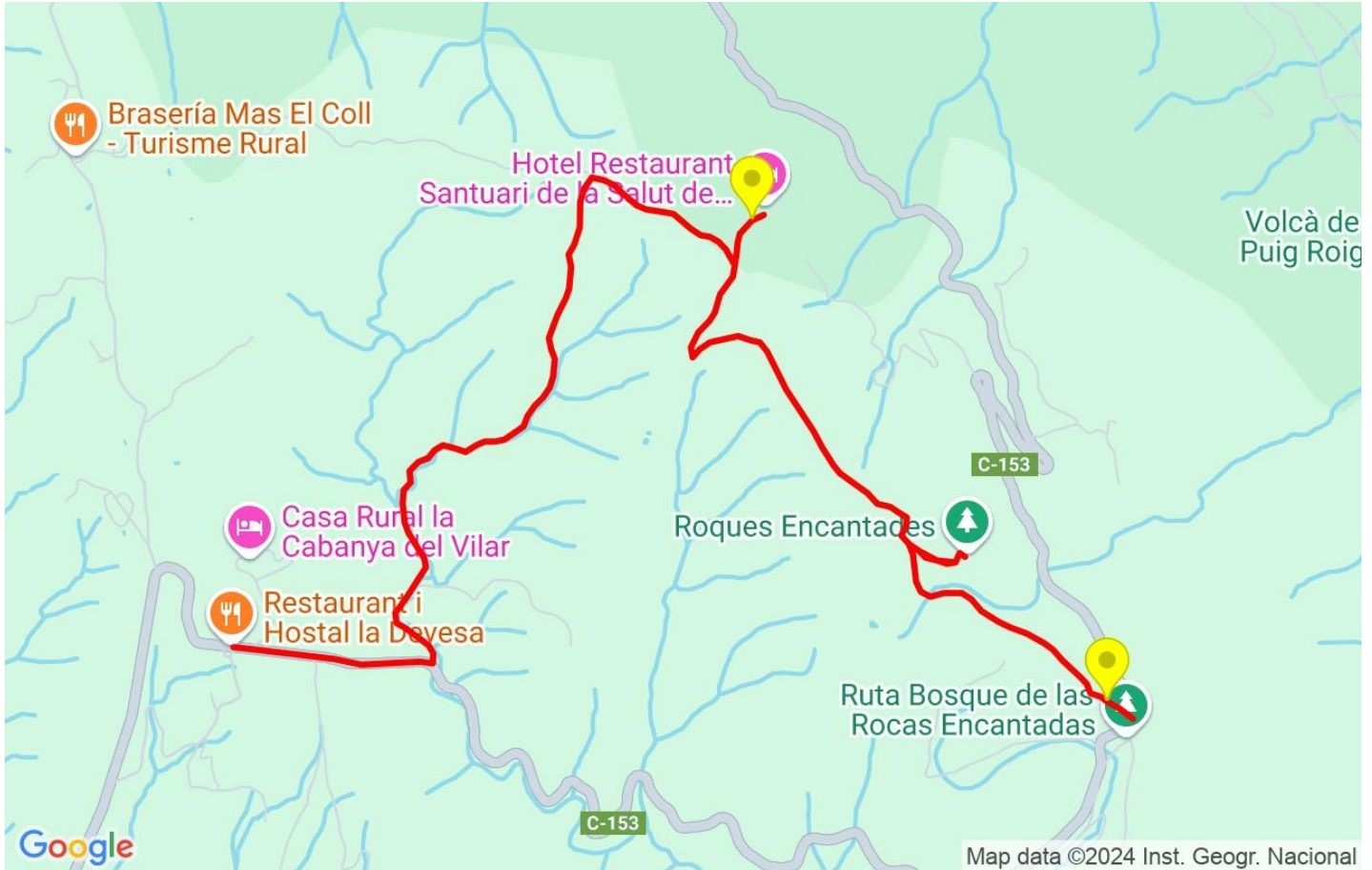
Resumen de desniveles	Subidas	Distancia en km	del total en %	Velocidad en	Tiempo h:m:s
	Entre el 30 y el 55%	0	0	0	0:00:00
	Entre el 15 y el 30%	0	0	0	0:00:00
	Entre el 10 y el 15%	0.622	8.93	0	0:00:00
	Entre el 5 y el 10%	0.24	3.44	0	0:00:00
	Entre el 1 y el 5%	1.397	20.07	0	0:00:00
	<b>Total :</b>	<b>2.259</b>	<b>32.44</b>	<b>0</b>	<b>0:00:00</b>
	<b>Llano</b>				
	Desniveles del 1%	1.101	15.81	0	0:00:00
	<b>Bajadas</b>				
	Entre el 1 y el 5%	2.397	34.43	0	0:00:00
Entre el 5 y el 10%	1.001	14.38	0	0:00:00	
Entre el 10 y el 15%	0.205	2.94	0	0:00:00	
Entre el 15 y el 30%	0	0	0	0:00:00	
Entre el 30 y el 55%	0	0	0	0:00:00	
<b>Total :</b>	<b>3.603</b>	<b>51.75</b>	<b>0</b>	<b>0:00:00</b>	
<b>Total track :</b>	<b>6.96</b>	<b>100 %</b>	<b>0</b>	<b>0</b>	

Track: ceg\_roques\_encantades\_curta.gpx


Las velocidades de este track son típicas de = Track dibujado (DRW)

Fiabilidad del IBP index= D

**IBP = 27 HKG**



## Repechos &gt; 10%

Repecho	Punto kilométrico	Pendiente media	Distancia
 1	0.145	12 %	395 m
 2	3.399	13 %	227 m

**Parámetros a gran altura, datos por encima de**

Altura	Distancia m	% del total	Tiempo en movimiento	Velocidad	Tiempo parado	Tiempo total	Velocidad
	Total : 0 Km	--- %	--- h	--- Km/h	--- h	--- h	--- Km/h

**Paradas**

Distancia	Tiempo parado	Altura	Tiempo desde la salida	Tiempo desde parada anterior	Distancia a parada anterior
	Total : 0:00:00 h				