

Track: corCA_a_la_masieta.gpx

Las velocidades de este track son típicas de = Track dibujado (DRW)

Fiabilidad del IBP index= D

IBP = 50 HKG

Distancia total	11.29 Km
Distancia analizada	11.29 Km
Distancia lineal	7.56 Km

Desn. de subida acumulado	401.45 m
Desn. de bajada acumulado	534.58 m
Altura máxima	797.35 m
Altura mínima	498.27 m
Ratio de subida	9.07 %
Ratio de bajada	8.65 %
Desnivel positivo por km	35.56 m
Desnivel negativo por km	47.35 m

Tiempo total	0 h
Tiempo en movimiento	0 h
Tiempo parado	0 h

Velocidad media total	0 Km/h
Velocidad media en movimiento	0 Km/h
Velocidad máxima sostenida	0 Km/h

Filtro pendiente máxima	~55 %
Separación mínima analizada	~30 m
Número de puntos	518 (cad. 21.79 m)
Puntos significativos	258 (cad. 44.1 m / 49.81 %)
Puntos aberrantes	0 (0 % d. total)

Cambios dirección por km	12.93
Cambios dirección > 5° por km	12.22
Tramos rectos acumulados	0.963 Km
Tramos rectos por km	85.3 m
Cambios de pendiente penalizables	4
Cambios de pendiente penalizables por km	0.354

Encuentra las mejores rutas



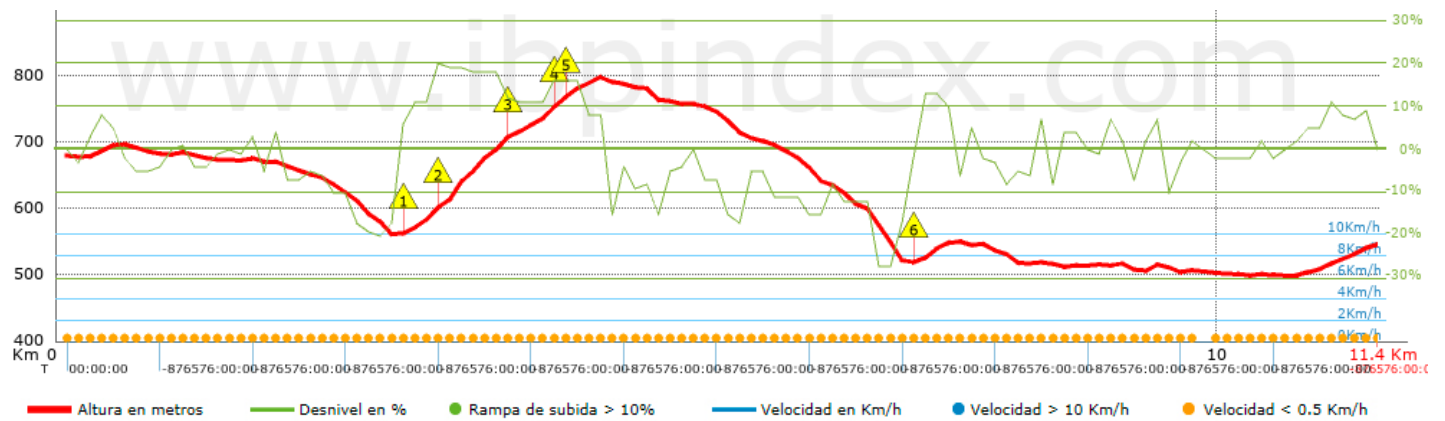
Resumen de desniveles	Subidas	Distancia en km	del total en %	Velocidad en	Tiempo h:m:s
	Entre el 30 y el 55%	0.012	0.1	0	0:00:00
	Entre el 15 y el 30%	0.839	7.43	0	0:00:00
	Entre el 10 y el 15%	0.945	8.37	0	0:00:00
	Entre el 5 y el 10%	1.422	12.6	0	0:00:00
	Entre el 1 y el 5%	1.21	10.72	0	0:00:00
	Total :	4.427	39.22	0	0:00:00
	Llano				
	Desniveles del 1%	0.751	6.65	0	0:00:00
	Bajadas				
	Entre el 1 y el 5%	2.427	21.5	0	0:00:00
Entre el 5 y el 10%	1.3	11.51	0	0:00:00	
Entre el 10 y el 15%	1.288	11.41	0	0:00:00	
Entre el 15 y el 30%	1.164	10.31	0	0:00:00	
Entre el 30 y el 55%	0	0	0	0:00:00	
Total :	6.178	54.73	0	0:00:00	
Total track :	11.29	100 %	0	0	






Track: corCA_a_la_masieta.gpx

Las velocidades de este track son típicas de = Track dibujado (DRW)

Fiabilidad del IBP index= D

IBP = 50 HKG



Repechos > 10%			
Repecho	Punto kilométrico	Pendiente media	Distancia
 1	2.989	11 %	260 m
 2	3.249	19 %	572 m
 3	4.229	16 %	152 m
 4	4.38	16 %	83 m
 5	7.404	12 %	260 m

Parámetros a gran altura, datos por encima de

Altura	Distancia m	% del total	Tiempo en movimiento	Velocidad	Tiempo parado	Tiempo total	Velocidad
	Total : 0 Km	--- %	--- h	--- Km/h	--- h	--- h	--- Km/h

Paradas

Distancia	Tiempo parado	Altura	Tiempo desde la salida	Tiempo desde parada anterior	Distancia a parada anterior
	Total : 0:00:00 h				