

Track: ceg\_cerdanyola\_a\_mundet\_-\_can\_catA.gpx

Las velocidades de este track son típicas de = HKG

Fiabilidad del IBP index= C

**IBP = 42 HKG**

Distancia total	10.3 Km
Distancia analizada	10.3 Km
Distancia lineal	6.34 Km

Desn. de subida acumulado	354.8 m
Desn. de bajada acumulado	280.2 m
Altura máxima	342.5 m
Altura mínima	82.1 m
Ratio de subida	7.09 %
Ratio de bajada	7.2 %
Desnivel positivo por km	34.45 m
Desnivel negativo por km	27.2 m

Tiempo total	3:17:22 h
Tiempo en movimiento	3:04:33 h
Tiempo parado	0:12:49 h

Velocidad media total	3.13 Km/h
Velocidad media en movimiento	3.35 Km/h
Velocidad máxima sostenida	6.4 Km/h

Filtro pendiente máxima	~55 %
Separación mínima analizada	~30 m
Número de puntos	599 (cad. 17.19 m)
Puntos significativos	270 (cad. 38.28 m / 45.08 %)
Puntos aberrantes	1 (0.17 % d. total)

Cambios dirección por km	13.11
Cambios dirección > 5° por km	10.78
Tramos rectos acumulados	1.033 Km
Tramos rectos por km	100.29 m
Cambios de pendiente penalizables	2
Cambios de pendiente penalizables por km	0.194

Encuentra las mejores rutas



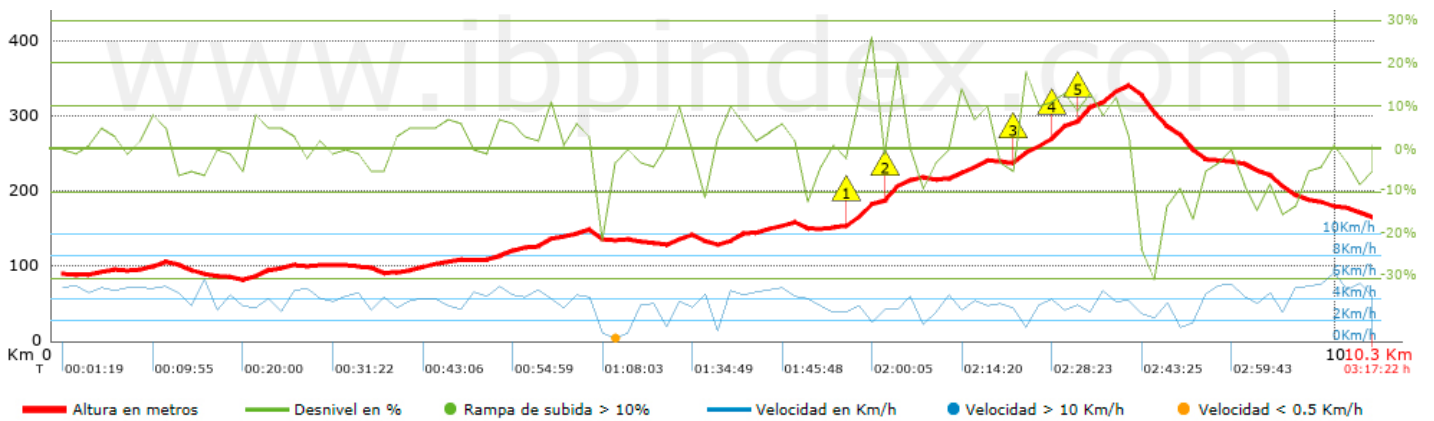
Resumen de desniveles	Subidas	Distancia en km	del total en %	Velocidad en	Tiempo h:m:s
	Entre el 30 y el 55%	0	0	0	0:00:00
	Entre el 15 y el 30%	0.33	3.2	1.96	0:10:04
	Entre el 10 y el 15%	0.782	7.59	2.91	0:16:09
	Entre el 5 y el 10%	1.936	18.8	3.55	0:32:43
	Entre el 1 y el 5%	1.954	18.98	3.64	0:32:15
	<b>Total :</b>	<b>5.002</b>	<b>48.57</b>	<b>3.29</b>	<b>1:31:11</b>
	<b>Llano</b>				
	Desniveles del 1%	1.404	13.63	3.49	0:24:07
	<b>Bajadas</b>				
	Entre el 1 y el 5%	1.973	19.16	3.59	0:32:59
Entre el 5 y el 10%	1.014	9.85	3.65	0:16:39	
Entre el 10 y el 15%	0.464	4.51	3.63	0:07:40	
Entre el 15 y el 30%	0.441	4.28	2.21	0:11:57	
Entre el 30 y el 55%	0	0	0	0:00:00	
<b>Total :</b>	<b>3.892</b>	<b>37.8</b>	<b>3.37</b>	<b>1:09:15</b>	
<b>Total track :</b>	<b>10.3</b>	<b>100 %</b>	<b>3.35</b>	<b>3:04:33</b>	

Track: ceg\_cerdanyola\_a\_mundet\_-\_can\_catA.gpx





Las velocidades de este track son típicas de = HKG

Fiabilidad del IBP index= C

**IBP = 42 HKG**



## Repechos &gt; 10%

Repecho	Punto kilométrico	Pendiente media	Distancia
 1	6.203	15 %	169 m
 2	6.482	17 %	144 m
 3	7.507	13 %	313 m
 4	7.959	13 %	304 m

**Parámetros a gran altura, datos por encima de**

Altura	Distancia m	% del total	Tiempo en movimiento	Velocidad	Tiempo parado	Tiempo total	Velocidad
<b>Total :</b>	<b>0 Km</b>	<b>--- %</b>	<b>--- h</b>	<b>--- Km/h</b>	<b>--- h</b>	<b>--- h</b>	<b>--- Km/h</b>

**Paradas**

Distancia	Tiempo parado	Altura	Tiempo desde la salida	Tiempo desde parada anterior	Distancia a parada anterior
4.242	0:02:22	143	1:05:41	1:05:41	4.242
4.344	0:05:41	136	1:12:07	0:06:26 < 10´	0.102
4.41	0:03:54	136	1:19:45	0:07:38 < 10´	0.067
10.287	0:00:52	166	3:16:30	1:56:45	5.877
<b>Total :</b>	<b>0:12:49 h</b>				