

Track: ceg_aeri_de_montserrat_a_olesa.gpx

Las velocidades de este track son típicas de = Track dibujado (DRW)

Fiabilidad del IBP index= E

IBP = 27 HKG

Distancia total	9.08 Km
Distancia analizada	9.08 Km
Distancia lineal	6.2 Km

Desn. de subida acumulado	49.4 m
Desn. de bajada acumulado	71.94 m
Altura máxima	143.48 m
Altura mínima	74.66 m
Ratio de subida	2.84 %
Ratio de bajada	3.57 %
Desnivel positivo por km	5.44 m
Desnivel negativo por km	7.92 m

Tiempo total	0 h
Tiempo en movimiento	0 h
Tiempo parado	0 h

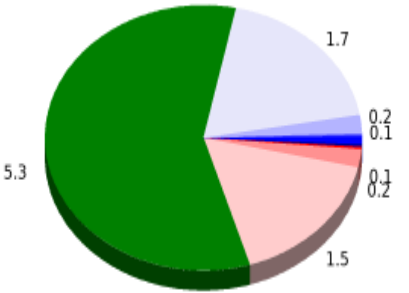
Velocidad media total	0 Km/h
Velocidad media en movimiento	0 Km/h
Velocidad máxima sostenida	0 Km/h

Filtro pendiente máxima	~55 %
Separación mínima analizada	~30 m
Número de puntos	296 (cad. 30.67 m)
Puntos significativos	171 (cad. 53.4 m / 57.77 %)
Puntos aberrantes	0 (0 % d. total)

Cambios dirección por km	8.92
Cambios dirección > 5° por km	6.94
Tramos rectos acumulados	1.133 Km
Tramos rectos por km	124.78 m
Cambios de pendiente penalizables	0
Cambios de pendiente penalizables por km	0

Encuentra las mejores rutas



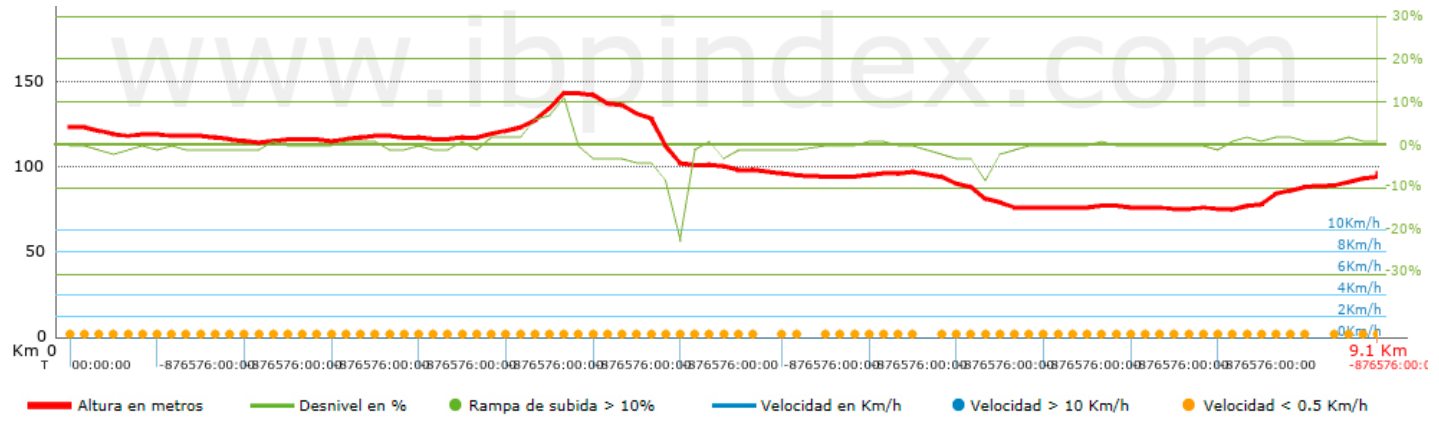
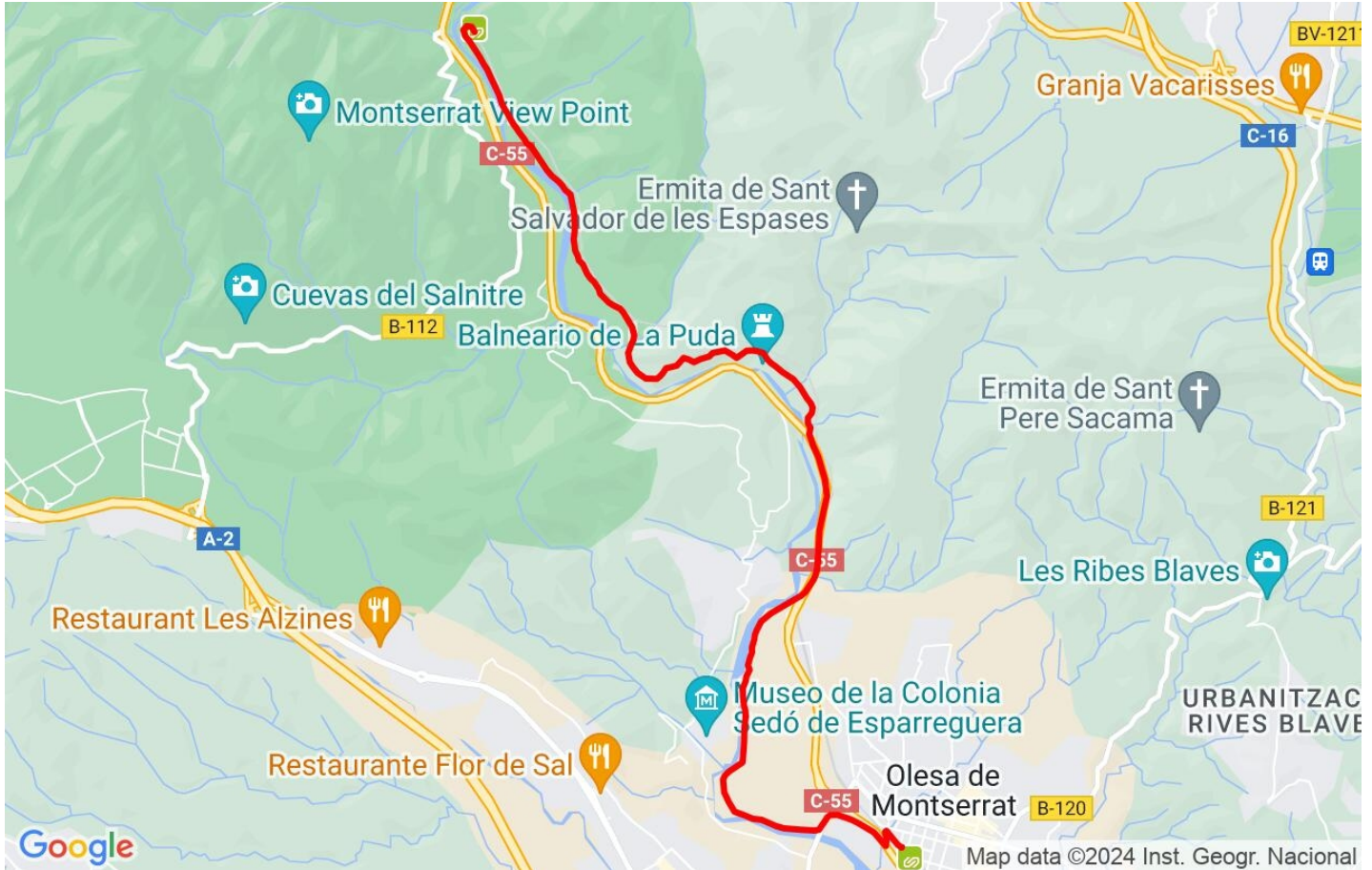
Resumen de desniveles	Subidas	Distancia en km	del total en %	Velocidad en	Tiempo h:m:s
	Entre el 30 y el 55%	0.007	0.07	0	0:00:00
	Entre el 15 y el 30%	0	0	0	0:00:00
	Entre el 10 y el 15%	0.085	0.94	0	0:00:00
	Entre el 5 y el 10%	0.189	2.08	0	0:00:00
	Entre el 1 y el 5%	1.462	16.1	0	0:00:00
	Total :	1.742	19.19	0	0:00:00
	Llano				
	Desniveles del 1%	5.32	58.6	0	0:00:00
	Bajadas				
	Entre el 1 y el 5%	1.699	18.71	0	0:00:00
	Entre el 5 y el 10%	0.22	2.42	0	0:00:00
	Entre el 10 y el 15%	0	0	0	0:00:00
	Entre el 15 y el 30%	0.097	1.07	0	0:00:00
	Entre el 30 y el 55%	0	0	0	0:00:00
	Total :	2.016	22.2	0	0:00:00
Total track :	9.08	100 %	0	0	

Track: ceg_aeri_de_montserrat_a_olesa.gpx

Las velocidades de este track son típicas de = Track dibujado (DRW)

Fiabilidad del IBP index= E

IBP = 27 HKG



Parámetros a gran altura, datos por encima de

Altura	Distancia m	% del total	Tiempo en movimiento	Velocidad	Tiempo parado	Tiempo total	Velocidad
	Total : 0 Km	--- %	--- h	--- Km/h	--- h	--- h	--- Km/h

Paradas

Distancia	Tiempo parado	Altura	Tiempo desde la salida	Tiempo desde parada anterior	Distancia a parada anterior
	Total : 0:00:00 h				