

Track: ceg\_esparreguera-ull\_de\_dEu-olesa.gpx

Las velocidades de este track son típicas de = Track dibujado (DRW)

Fiabilidad del IBP index= D

**IBP = 40 HKG**

Distancia total	10.74 Km
Distancia analizada	10.74 Km
Distancia lineal	2.15 Km

Desn. de subida acumulado	288.61 m
Desn. de bajada acumulado	400.36 m
Altura máxima	403.23 m
Altura mínima	75.44 m
Ratio de subida	6.47 %
Ratio de bajada	7.05 %
Desnivel positivo por km	26.87 m
Desnivel negativo por km	37.28 m

Tiempo total	0 h
Tiempo en movimiento	0 h
Tiempo parado	0 h

Velocidad media total	0 Km/h
Velocidad media en movimiento	0 Km/h
Velocidad máxima sostenida	0 Km/h

Filtro pendiente máxima	~55 %
Separación mínima analizada	~30 m
Número de puntos	384 (cad. 27.96 m)
Puntos significativos	211 (cad. 51.37 m / 54.95 %)
Puntos aberrantes	0 (0 % d. total)

Cambios dirección por km	9.4
Cambios dirección > 5° por km	8.47
Tramos rectos acumulados	0.81 Km
Tramos rectos por km	75.42 m
Cambios de pendiente penalizables	2
Cambios de pendiente penalizables por km	0.186

Encuentra las mejores rutas



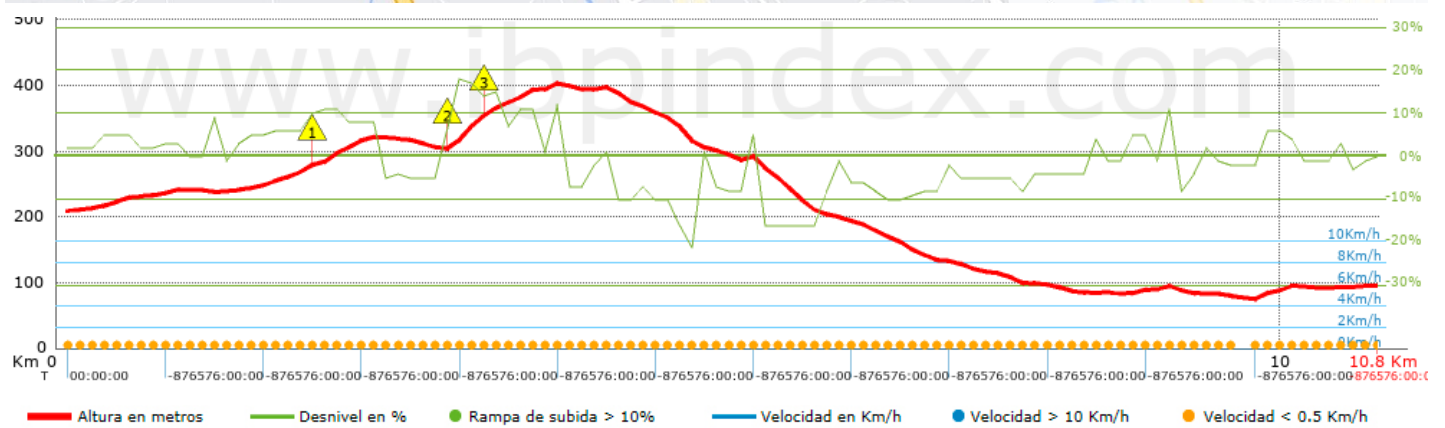
Resumen de desniveles	Subidas	Distancia en km	del total en %	Velocidad en	Tiempo h:m:s
	Entre el 30 y el 55%	0	0	0	0:00:00
	Entre el 15 y el 30%	0.262	2.44	0	0:00:00
	Entre el 10 y el 15%	0.749	6.97	0	0:00:00
	Entre el 5 y el 10%	1.701	15.84	0	0:00:00
	Entre el 1 y el 5%	1.748	16.28	0	0:00:00
	<b>Total :</b>	<b>4.46</b>	<b>41.54</b>	<b>0</b>	<b>0:00:00</b>
	<b>Llano</b>				
	Desniveles del 1%	0.62	5.78	0	0:00:00
	<b>Bajadas</b>				
	Entre el 1 y el 5%	2.421	22.55	0	0:00:00
Entre el 5 y el 10%	2.039	18.99	0	0:00:00	
Entre el 10 y el 15%	0.525	4.89	0	0:00:00	
Entre el 15 y el 30%	0.696	6.49	0	0:00:00	
Entre el 30 y el 55%	0	0	0	0:00:00	
<b>Total :</b>	<b>5.681</b>	<b>52.92</b>	<b>0</b>	<b>0:00:00</b>	
<b>Total track :</b>	<b>10.74</b>	<b>100 %</b>	<b>0</b>	<b>0</b>	

Track: ceg\_esparreguera-ull\_de\_dEu-olesa.gpx




Las velocidades de este track son típicas de = Track dibujado (DRW)

Fiabilidad del IBP index= D

**IBP = 40 HKG**



**Repechos > 10%**

Repecho	Punto kilométrico	Pendiente media	Distancia
	1.998	11 %	307 m
	3.185	17 %	262 m
	3.447	11 %	316 m

**Parámetros a gran altura, datos por encima de**

Altura	Distancia m	% del total	Tiempo en movimiento	Velocidad	Tiempo parado	Tiempo total	Velocidad
	Total : 0 Km	--- %	--- h	--- Km/h	--- h	--- h	--- Km/h

**Paradas**

Distancia	Tiempo parado	Altura	Tiempo desde la salida	Tiempo desde parada anterior	Distancia a parada anterior
	Total : 0:00:00 h				