

Track: ceg\_gr-7\_etapa\_13\_pontils\_-\_cabra\_del\_camp.gpx

Las velocidades de este track son típicas de = Track dibujado (DRW)

Fiabilidad del IBP index= C

**IBP = 61 HKG**

Distancia total	16.29 Km
Distancia analizada	16.29 Km
Distancia lineal	13.12 Km

Desn. de subida acumulado	495.7 m
Desn. de bajada acumulado	544.5 m
Altura máxima	746.3 m
Altura mínima	493.7 m
Ratio de subida	7.11 %
Ratio de bajada	6.89 %
Desnivel positivo por km	30.43 m
Desnivel negativo por km	33.43 m

Tiempo total	0 h
Tiempo en movimiento	0 h
Tiempo parado	0 h

Velocidad media total	0 Km/h
Velocidad media en movimiento	0 Km/h
Velocidad máxima sostenida	0 Km/h

Filtro pendiente máxima	~55 %
Separación mínima analizada	~30 m
Número de puntos	1001 (cad. 16.28 m)
Puntos significativos	434 (cad. 37.63 m / 43.36 %)
Puntos aberrantes	4 (0.4 % d. total)

Cambios dirección por km	12.65
Cambios dirección > 5° por km	10.07
Tramos rectos acumulados	1.982 Km
Tramos rectos por km	121.67 m
Cambios de pendiente penalizables	7
Cambios de pendiente penalizables por km	0.43

Encuentra las mejores rutas

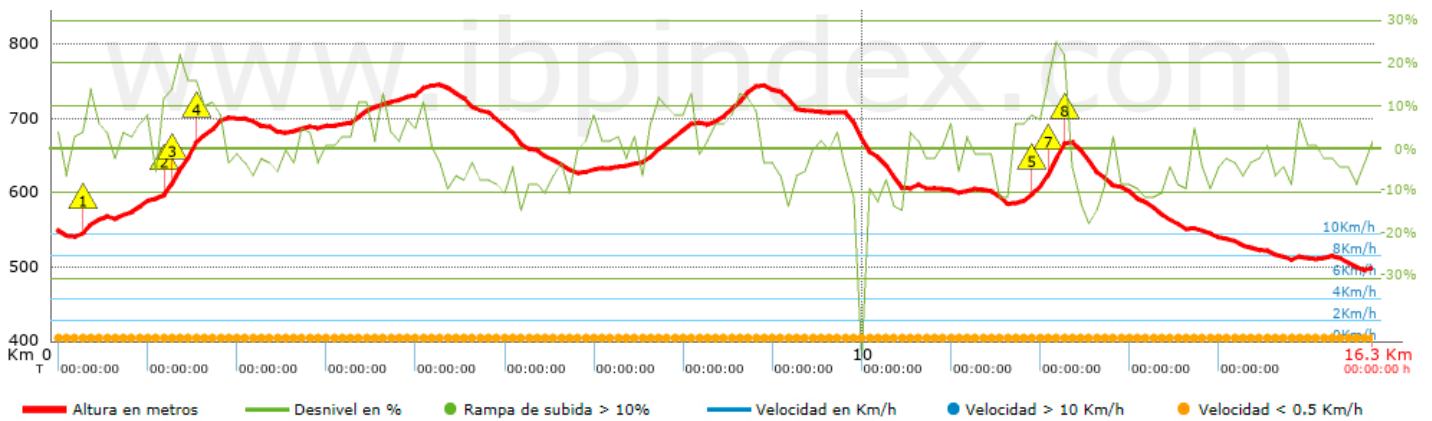
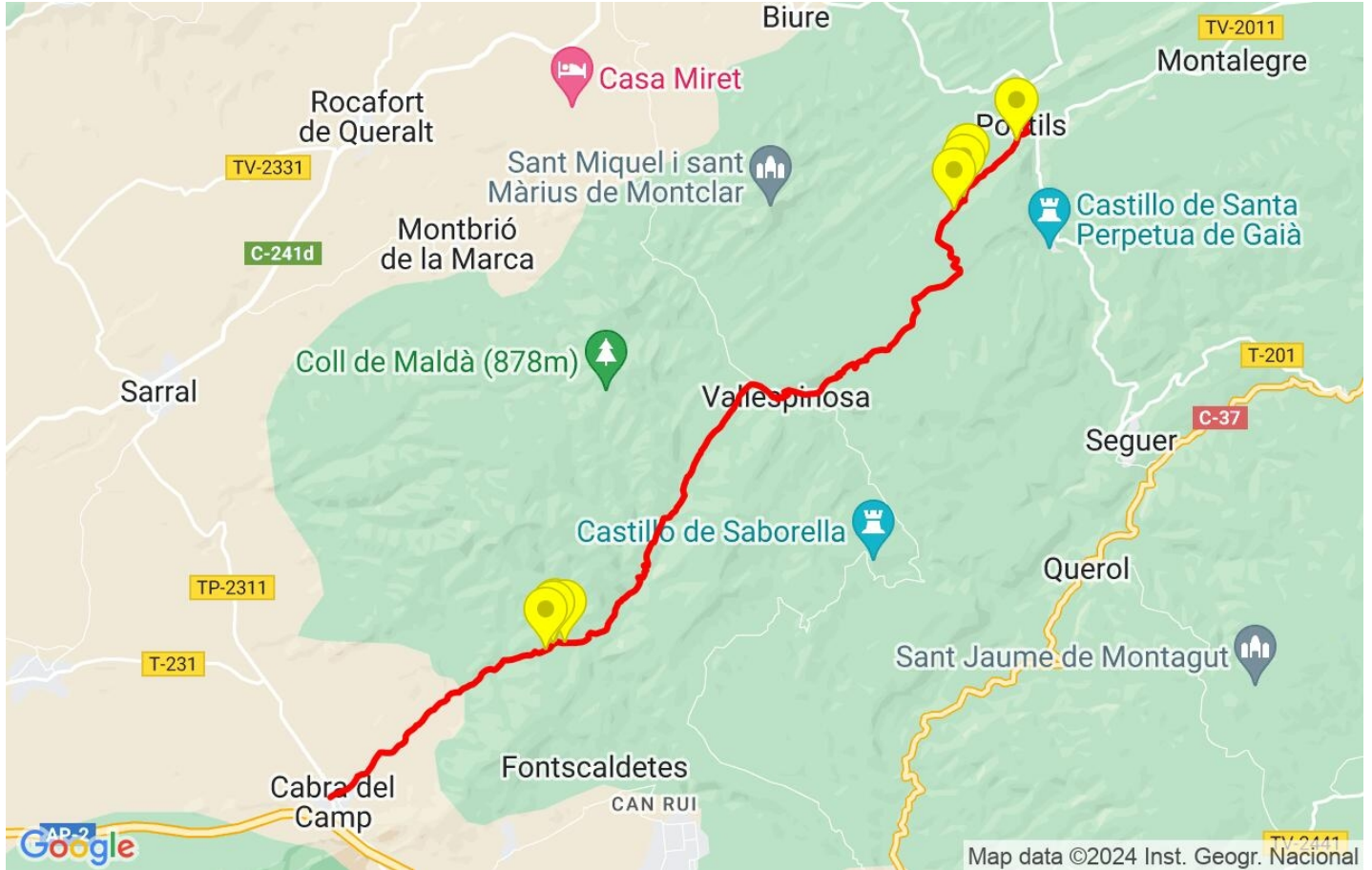


Resumen de desniveles	Subidas	Distancia en km	del total en %	Velocidad en	Tiempo h:m:s
	Entre el 30 y el 55%	0	0	0	0:00:00
	Entre el 15 y el 30%	0.517	3.17	0	0:00:00
	Entre el 10 y el 15%	1.058	6.49	0	0:00:00
	Entre el 5 y el 10%	2.272	13.94	0	0:00:00
	Entre el 1 y el 5%	3.121	19.15	0	0:00:00
	<b>Total :</b>	<b>6.968</b>	<b>42.76</b>	<b>0</b>	<b>0:00:00</b>
	<b>Llano</b>				
	Desniveles del 1%	1.427	8.76	0	0:00:00
	<b>Bajadas</b>				
	Entre el 1 y el 5%	3.317	20.36	0	0:00:00
Entre el 5 y el 10%	2.741	16.82	0	0:00:00	
Entre el 10 y el 15%	1.525	9.36	0	0:00:00	
Entre el 15 y el 30%	0.249	1.53	0	0:00:00	
Entre el 30 y el 55%	0.067	0.41	0	0:00:00	
<b>Total :</b>	<b>7.9</b>	<b>48.48</b>	<b>0</b>	<b>0:00:00</b>	
<b>Total track :</b>	<b>16.29</b>	<b>100 %</b>	<b>0</b>	<b>0</b>	









Track: ceg\_gr-7\_etapa\_13\_pontils\_-\_cabra\_del\_camp.gpx

Las velocidades de este track son típicas de = Track dibujado (DRW)

Fiabilidad del IBP index= C

**IBP = 61 HKG**


**Repechos > 10%**

Repecho	Punto kilométrico	Pendiente media	Distancia
	0.412	13 %	114 m
	1.336	13 %	146 m
	1.482	19 %	261 m
	1.744	16 %	40 m
	12.093	11 %	148 m
	12.241	16 %	43 m
	12.283	26 %	132 m
	12.415	22 %	36 m

**Parámetros a gran altura, datos por encima de**

Altura	Distancia m	% del total	Tiempo en movimiento	Velocidad	Tiempo parado	Tiempo total	Velocidad
	Total : 0 Km	--- %	--- h	--- Km/h	--- h	--- h	--- Km/h

**Paradas**

Distancia	Tiempo parado	Altura	Tiempo desde la salida	Tiempo desde parada anterior	Distancia a parada anterior
	Total : 0:00:00 h				