

Track: ceg_-canet_de_mar-creu_de_canet_-_arenys_de_mar.gpx

Las velocidades de este track son típicas de = HKG

Fiabilidad del IBP index= B

IBP = 46 HKG

Distancia total	12.05 Km
Distancia analizada	12.05 Km
Distancia lineal	2.85 Km

Desn. de subida acumulado	383.3 m
Desn. de bajada acumulado	374.4 m
Altura máxima	300.8 m
Altura mínima	6.8 m
Ratio de subida	8.22 %
Ratio de bajada	5.76 %
Desnivel positivo por km	31.81 m
Desnivel negativo por km	31.07 m

Tiempo total	3:41:27 h
Tiempo en movimiento	2:59:04 h
Tiempo parado	0:42:23 h

Velocidad media total	3.27 Km/h
Velocidad media en movimiento	4.04 Km/h
Velocidad máxima sostenida	12.1 Km/h

Filtro pendiente máxima	~55 %
Separación mínima analizada	~30 m
Número de puntos	588 (cad. 20.5 m)
Puntos significativos	295 (cad. 40.99 m / 50.17 %)
Puntos aberrantes	1 (0.17 % d. total)

Cambios dirección por km	12.95
Cambios dirección > 5° por km	8.63
Tramos rectos acumulados	1.371 Km
Tramos rectos por km	113.78 m
Cambios de pendiente penalizables	3
Cambios de pendiente penalizables por km	0.249

Encuentra las mejores rutas



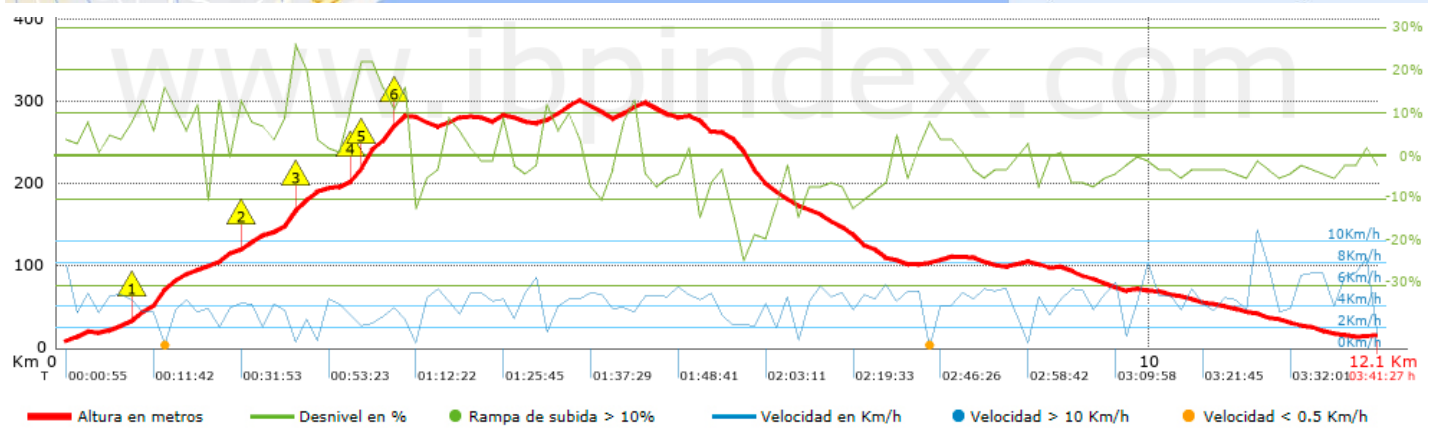
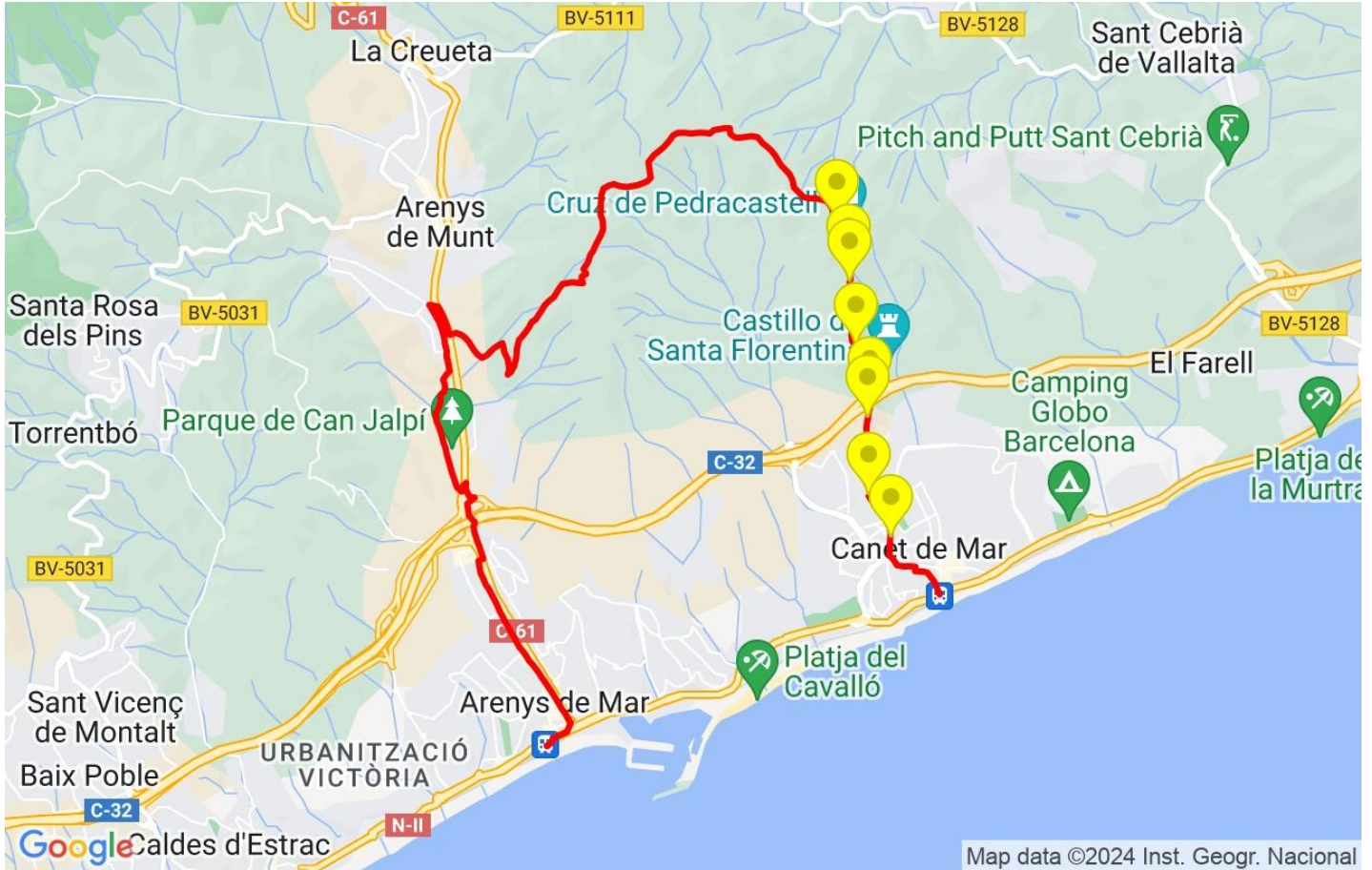
Resumen de desniveles	Subidas	Distancia en km	del total en %	Velocidad en	Tiempo h:m:s
	Entre el 30 y el 55%	0	0	0	0:00:00
	Entre el 15 y el 30%	0.702	5.82	3.03	0:13:54
	Entre el 10 y el 15%	0.816	6.77	3.03	0:16:10
	Entre el 5 y el 10%	1.186	9.84	4.08	0:17:26
	Entre el 1 y el 5%	1.957	16.24	4.46	0:26:19
	Total :	4.662	38.68	3.79	1:13:49
	Llano				
	Desniveles del 1%	0.89	7.38	4.6	0:11:36
	Bajadas				
	Entre el 1 y el 5%	3.642	30.22	4.58	0:47:41
Entre el 5 y el 10%	1.981	16.44	4.34	0:27:23	
Entre el 10 y el 15%	0.653	5.42	2.91	0:13:29	
Entre el 15 y el 30%	0.185	1.53	3.12	0:03:33	
Entre el 30 y el 55%	0.039	0.33	1.52	0:01:33	
Total :	6.501	53.94	4.16	1:33:39	
Total track :	12.05	100 %	4.04	2:59:04	

Track: ceg_-_canet_de_mar-creu_de_canet_-_arenys_de_mar.gpx







Las velocidades de este track son típicas de = HKG

Fiabilidad del IBP index= B

IBP = 46 HKG



Repechos > 10%

Repecho	Punto kilométrico	Pendiente media	Distancia
	0.69	13 %	374 m
	1.648	11 %	121 m
	2.148	21 %	150 m
	2.622	11 %	104 m
	2.726	17 %	346 m
	3.072	16 %	81 m

Parámetros a gran altura, datos por encima de

Altura	Distancia m	% del total	Tiempo en movimiento	Velocidad	Tiempo parado	Tiempo total	Velocidad
	Total : 0 Km	--- %	--- h	--- Km/h	--- h	--- h	--- Km/h

Paradas

Distancia	Tiempo parado	Altura	Tiempo desde la salida	Tiempo desde parada anterior	Distancia a parada anterior
0.894	0:06:58	57	0:12:22	0:12:22	0.894
2.148	0:04:39	154	0:40:55	0:28:33	1.255
2.299	0:03:14	186	0:47:57	0:07:02 < 10´	0.15
3.193	0:03:16	287	1:08:28	0:20:31	0.894
6.745	0:03:17	179	2:09:48	1:01:20	3.553
7.937	0:16:37 > 10´	101	2:28:32	0:18:44	1.192
8.711	0:04:22	99	2:53:50	0:25:18	0.774
Total : 0:42:23 h					