

Track: centelles-castell-st-martl.gpx

Las velocidades de este track son típicas de = Track dibujado (DRW)

Fiabilidad del IBP index= D

IBP = 47 HKG

Distancia total	11.66 Km
Distancia analizada	11.66 Km
Distancia lineal	0 Km

Desn. de subida acumulado	425.79 m
Desn. de bajada acumulado	426.37 m
Altura máxima	857.22 m
Altura mínima	509.6 m
Ratio de subida	7.92 %
Ratio de bajada	7.52 %
Desnivel positivo por km	36.52 m
Desnivel negativo por km	36.57 m

Tiempo total	0 h
Tiempo en movimiento	0 h
Tiempo parado	0 h

Velocidad media total	0 Km/h
Velocidad media en movimiento	0 Km/h
Velocidad máxima sostenida	0 Km/h

Filtro pendiente máxima	~55 %
Separación mínima analizada	~30 m
Número de puntos	481 (cad. 24.25 m)
Puntos significativos	244 (cad. 48.19 m / 50.73 %)
Puntos aberrantes	0 (0 % d. total)

Cambios dirección por km	10.63
Cambios dirección > 5° por km	9.95
Tramos rectos acumulados	0.546 Km
Tramos rectos por km	46.83 m
Cambios de pendiente penalizables	1
Cambios de pendiente penalizables por km	0.086

Encuentra las mejores rutas



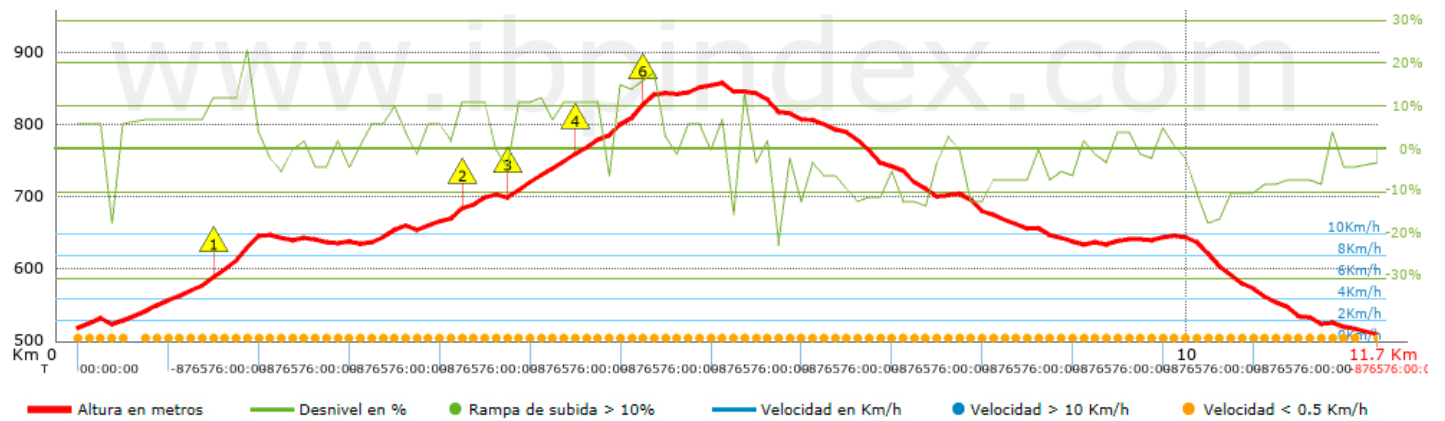
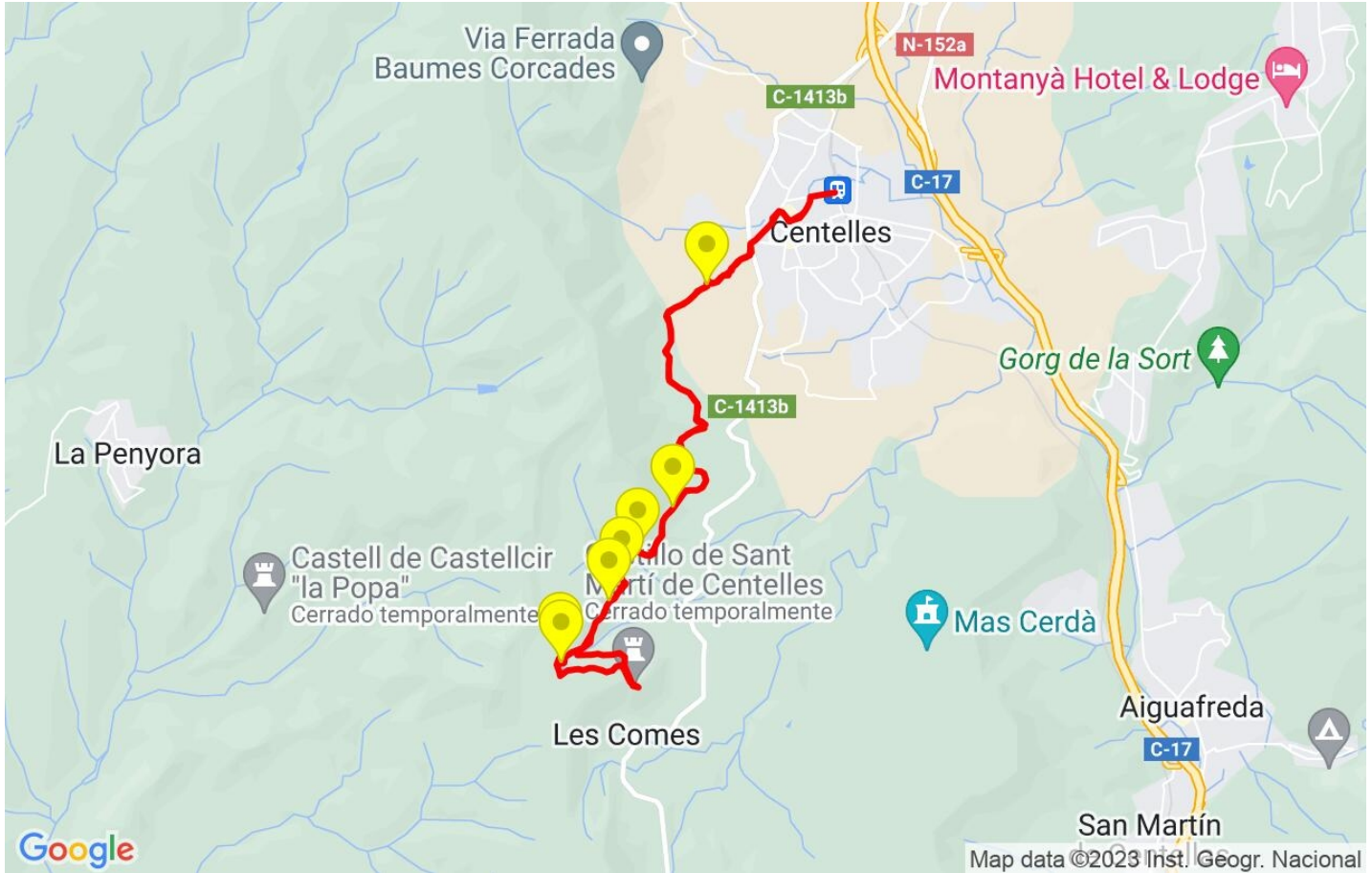
Resumen de desniveles	Subidas	Distancia en km	del total en %	Velocidad en	Tiempo h:m:s
	Entre el 30 y el 55%	0	0	0	0:00:00
	Entre el 15 y el 30%	0.319	2.73	0	0:00:00
	Entre el 10 y el 15%	1.297	11.12	0	0:00:00
	Entre el 5 y el 10%	2.616	22.43	0	0:00:00
	Entre el 1 y el 5%	1.146	9.83	0	0:00:00
	Total :	5.377	46.11	0	0:00:00
	Llano				
	Desniveles del 1%	0.653	5.6	0	0:00:00
	Bajadas				
	Entre el 1 y el 5%	2.054	17.62	0	0:00:00
Entre el 5 y el 10%	1.818	15.58	0	0:00:00	
Entre el 10 y el 15%	1.422	12.19	0	0:00:00	
Entre el 15 y el 30%	0.375	3.21	0	0:00:00	
Entre el 30 y el 55%	0.002	0.01	0	0:00:00	
Total :	5.67	48.62	0	0:00:00	
Total track :	11.66	100 %	0	0	

Track: centelles-castell-st-martl.gpx







Las velocidades de este track son típicas de = Track dibujado (DRW)

Fiabilidad del IBP index= D

IBP = 47 HKG



Repechos > 10%

Repecho	Punto kilométrico	Pendiente media	Distancia
	1.334	16 %	360 m
	3.549	11 %	210 m
	4.019	11 %	318 m
	4.537	11 %	599 m
	5.136	16 %	49 m
	5.185	18 %	71 m

Parámetros a gran altura, datos por encima de

Altura	Distancia m	% del total	Tiempo en movimiento	Velocidad	Tiempo parado	Tiempo total	Velocidad
	Total : 0 Km	--- %	--- h	--- Km/h	--- h	--- h	--- Km/h

Paradas

Distancia	Tiempo parado	Altura	Tiempo desde la salida	Tiempo desde parada anterior	Distancia a parada anterior
	Total : 0:00:00 h				