

Track: ceg_montjuic-360-sender-pr-c-229.gpx

Las velocidades de este track son típicas de = Track dibujado (DRW)

Fiabilidad del IBP index= D

IBP = 41 HKG

Distancia total	11.7 Km
Distancia analizada	11.7 Km
Distancia lineal	0.09 Km

Desn. de subida acumulado	237.85 m
Desn. de bajada acumulado	239.81 m
Altura máxima	170.6 m
Altura mínima	7 m
Ratio de subida	4.97 %
Ratio de bajada	5.55 %
Desnivel positivo por km	20.33 m
Desnivel negativo por km	20.5 m

Tiempo total	0 h
Tiempo en movimiento	0 h
Tiempo parado	0 h

Velocidad media total	0 Km/h
Velocidad media en movimiento	0 Km/h
Velocidad máxima sostenida	0 Km/h

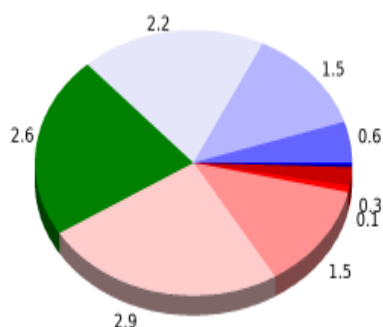
Filtro pendiente máxima	~55 %
Separación mínima analizada	~30 m
Número de puntos	473 (cad. 24.74 m)
Puntos significativos	252 (cad. 46.81 m / 53.28 %)
Puntos aberrantes	0 (0 % d. total)

Cambios dirección por km	9.66
Cambios dirección > 5° por km	8.29
Tramos rectos acumulados	1.427 Km
Tramos rectos por km	121.97 m
Cambios de pendiente penalizables	3
Cambios de pendiente penalizables por km	0.256

Encuentra las mejores rutas



Resumen de desniveles



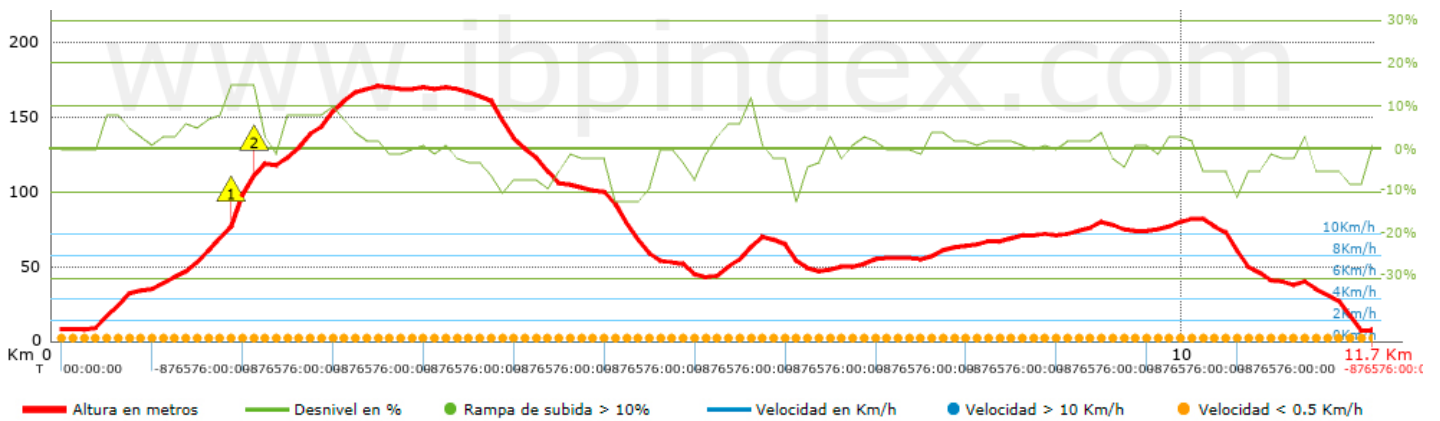
	Subidas	Distancia en km	del total en %	Velocidad en	Tiempo h:m:s
	Entre el 30 y el 55%	0	0	0	0:00:00
	Entre el 15 y el 30%	0.258	2.2	0	0:00:00
	Entre el 10 y el 15%	0.143	1.22	0	0:00:00
	Entre el 5 y el 10%	1.484	12.68	0	0:00:00
	Entre el 1 y el 5%	2.904	24.81	0	0:00:00
	Total :	4.788	40.91	0	0:00:00
	Llano				
	Desniveles del 1%	2.64	22.56	0	0:00:00
	Bajadas				
	Entre el 1 y el 5%	2.178	18.61	0	0:00:00
	Entre el 5 y el 10%	1.525	13.03	0	0:00:00
	Entre el 10 y el 15%	0.584	4.99	0	0:00:00
	Entre el 15 y el 30%	0.035	0.3	0	0:00:00
	Entre el 30 y el 55%	0	0	0	0:00:00
	Total :	4.322	36.93	0	0:00:00
	Total track :	11.7	100 %	0	0

Track: ceg_montjuic-360-sender-pr-c-229.gpx



Las velocidades de este track son típicas de = Track dibujado (DRW)

Fiabilidad del IBP index= D

IBP = 41 HKG



Repechos > 10%

Repecho	Punto kilométrico	Pendiente media	Distancia
 1	1.521	15 %	258 m
 2	1.779	12 %	40 m

Parámetros a gran altura, datos por encima de

Altura	Distancia m	% del total	Tiempo en movimiento	Velocidad	Tiempo parado	Tiempo total	Velocidad
	Total : 0 Km	--- %	--- h	--- Km/h	--- h	--- h	--- Km/h

Paradas

Distancia	Tiempo parado	Altura	Tiempo desde la salida	Tiempo desde parada anterior	Distancia a parada anterior
	Total : 0:00:00 h				