

Track: ceg_montmeIO_a_alella-v2.gpx

Las velocidades de este track son típicas de = Track dibujado (DRW)

Fiabilidad del IBP index= B

IBP = 54 HKG

Distancia total	12.06 Km
Distancia analizada	12.06 Km
Distancia lineal	7.61 Km

Desn. de subida acumulado	490 m
Desn. de bajada acumulado	478.1 m
Altura máxima	408.6 m
Altura mínima	65.4 m
Ratio de subida	8.36 %
Ratio de bajada	8.88 %
Desnivel positivo por km	40.63 m
Desnivel negativo por km	39.64 m

Tiempo total	0 h
Tiempo en movimiento	0 h
Tiempo parado	0 h

Velocidad media total	0 Km/h
Velocidad media en movimiento	0 Km/h
Velocidad máxima sostenida	0 Km/h

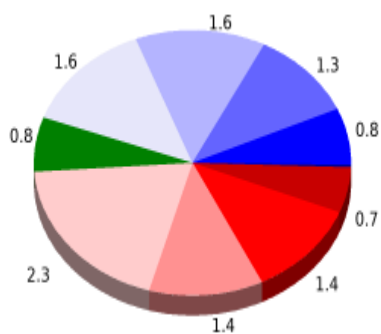
Filtro pendiente máxima	~55 %
Separación mínima analizada	~30 m
Número de puntos	363 (cad. 33.22 m)
Puntos significativos	231 (cad. 52.43 m / 63.64 %)
Puntos aberrantes	0 (0 % d. total)

Cambios dirección por km	10.2
Cambios dirección > 5° por km	9.04
Tramos rectos acumulados	0.835 Km
Tramos rectos por km	69.24 m
Cambios de pendiente penalizables	5
Cambios de pendiente penalizables por km	0.415

Encuentra las mejores rutas



Resumen de desniveles



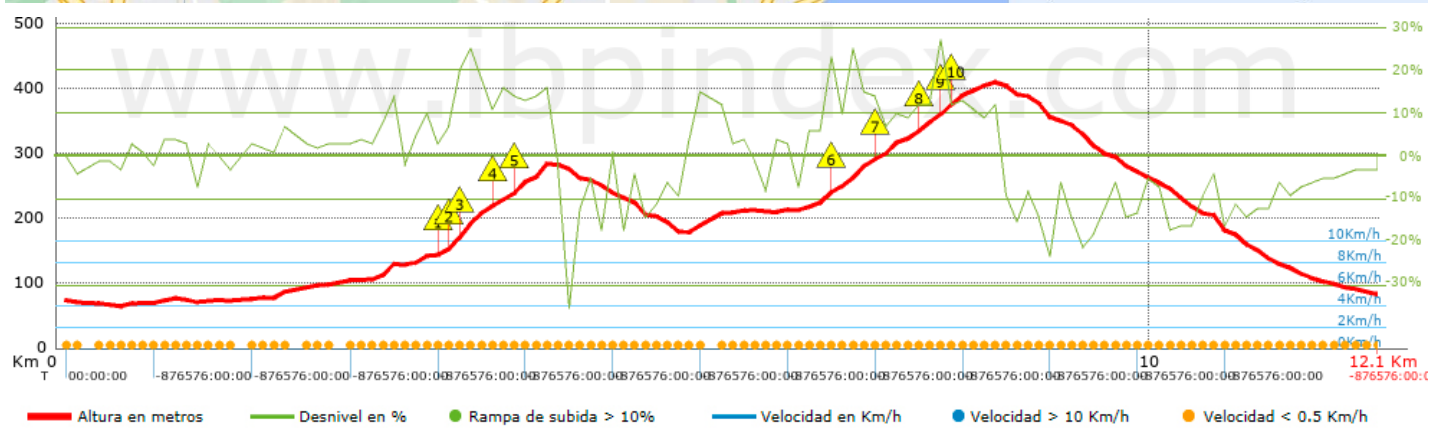
	Subidas	Distancia en km	del total en %	Velocidad en	Tiempo h:m:s
	Entre el 30 y el 55%	0	0	0	0:00:00
	Entre el 15 y el 30%	0.718	5.96	0	0:00:00
	Entre el 10 y el 15%	1.431	11.87	0	0:00:00
	Entre el 5 y el 10%	1.426	11.83	0	0:00:00
	Entre el 1 y el 5%	2.285	18.95	0	0:00:00
	Total :	5.861	48.61	0	0:00:00
	Llano				
	Desniveles del 1%	0.811	6.73	0	0:00:00
	Bajadas				
	Entre el 1 y el 5%	1.589	13.18	0	0:00:00
	Entre el 5 y el 10%	1.601	13.28	0	0:00:00
	Entre el 10 y el 15%	1.337	11.09	0	0:00:00
	Entre el 15 y el 30%	0.827	6.86	0	0:00:00
	Entre el 30 y el 55%	0.031	0.26	0	0:00:00
	Total :	5.385	44.66	0	0:00:00
	Total track :	12.06	100 %	0	0

Track: ceg_montmelO_a_alella-v2.gpx









Las velocidades de este track son típicas de = Track dibujado (DRW)

Fiabilidad del IBP index= B

IBP = 54 HKG



Repechos > 10%

Repecho	Punto kilométrico	Pendiente media	Distancia
	3.491	11 %	105 m
	3.596	16 %	121 m
	3.716	16 %	230 m
	3.947	11 %	178 m
	4.125	14 %	388 m
	7.045	15 %	373 m
	7.78	11 %	250 m
	8.03	17 %	138 m

Parámetros a gran altura, datos por encima de

Altura	Distancia m	% del total	Tiempo en movimiento	Velocidad	Tiempo parado	Tiempo total	Velocidad
	Total : 0 Km	--- %	--- h	--- Km/h	--- h	--- h	--- Km/h

Paradas

Distancia	Tiempo parado	Altura	Tiempo desde la salida	Tiempo desde parada anterior	Distancia a parada anterior
	Total : 0:00:00 h				