

Track: ceg\_gr-7\_etapa11-12\_llarga.gpx

Las velocidades de este track son típicas de = Track dibujado (DRW)

Fiabilidad del IBP index= D

**IBP = 58 HKG**

Distancia total	17.6 Km
Distancia analizada	17.6 Km
Distancia lineal	11.52 Km

Desn. de subida acumulado	430.47 m
Desn. de bajada acumulado	548.28 m
Altura máxima	618.4 m
Altura mínima	374.96 m
Ratio de subida	6.75 %
Ratio de bajada	5.44 %
Desnivel positivo por km	24.46 m
Desnivel negativo por km	31.15 m

Tiempo total	0 h
Tiempo en movimiento	0 h
Tiempo parado	0 h

Velocidad media total	0 Km/h
Velocidad media en movimiento	0 Km/h
Velocidad máxima sostenida	0 Km/h

Filtro pendiente máxima	~55 %
Separación mínima analizada	~30 m
Número de puntos	546 (cad. 32.23 m)
Puntos significativos	351 (cad. 50.27 m / 64.29 %)
Puntos aberrantes	0 (0 % d. total)

Cambios dirección por km	9.6
Cambios dirección > 5° por km	8.69
Tramos rectos acumulados	1.212 Km
Tramos rectos por km	68.86 m
Cambios de pendiente penalizables	6
Cambios de pendiente penalizables por km	0.341

Encuentra las mejores rutas



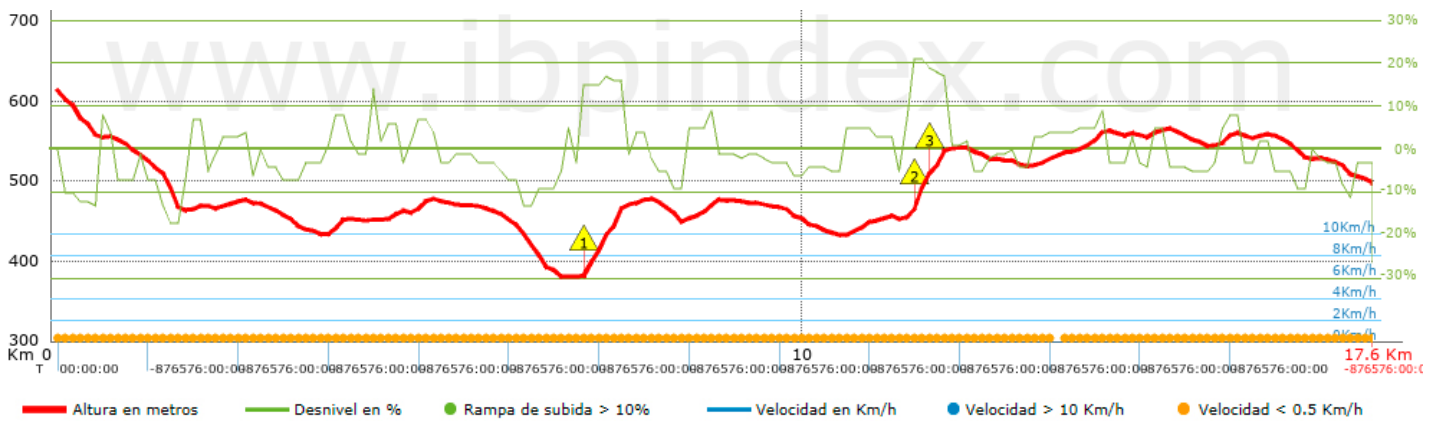
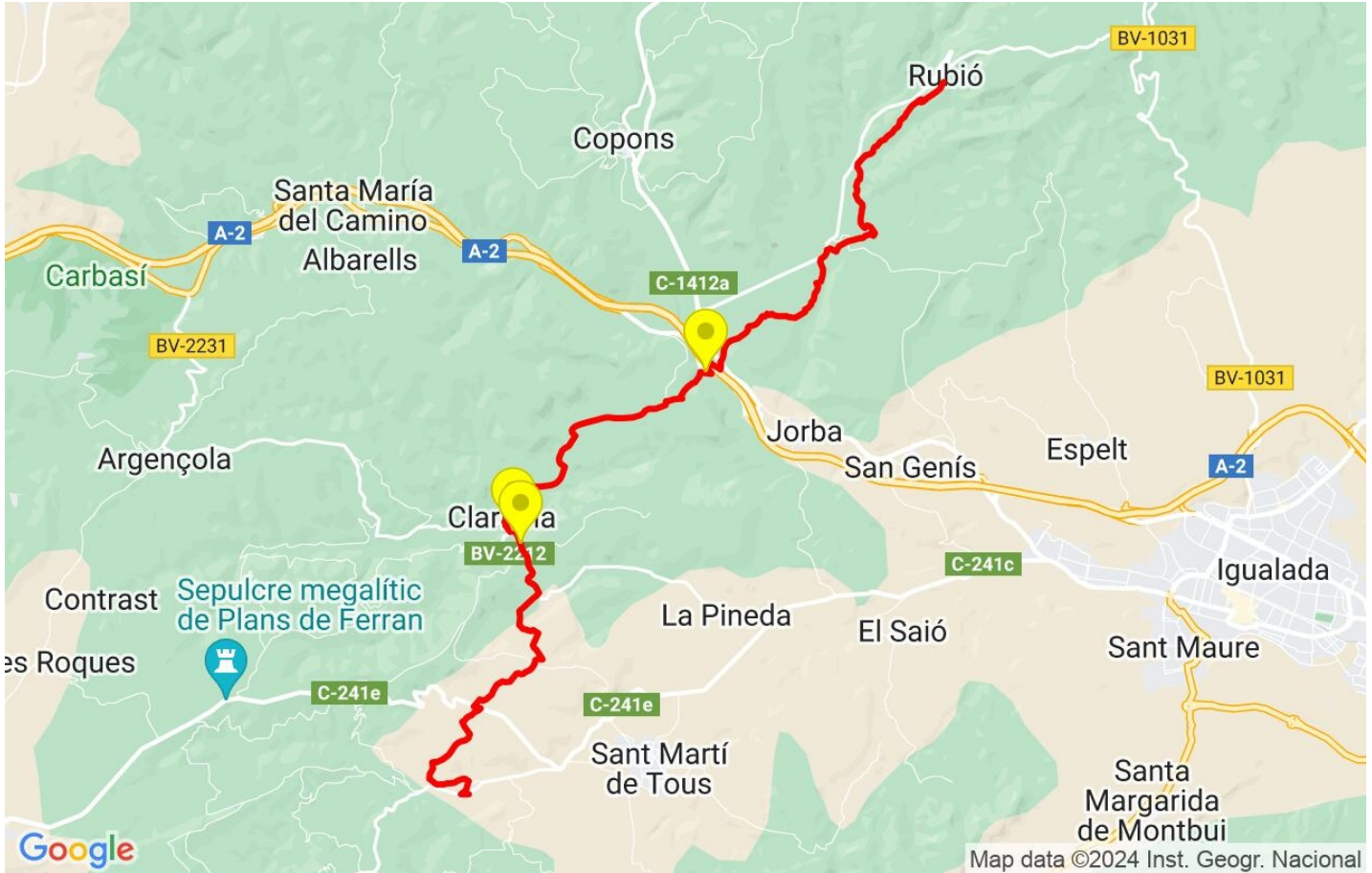
Resumen de desniveles	Subidas	Distancia en km	del total en %	Velocidad en	Tiempo h:m:s
	Entre el 30 y el 55%	0	0	0	0:00:00
	Entre el 15 y el 30%	1.013	5.75	0	0:00:00
	Entre el 10 y el 15%	0.031	0.18	0	0:00:00
	Entre el 5 y el 10%	2.242	12.74	0	0:00:00
	Entre el 1 y el 5%	3.093	17.58	0	0:00:00
	<b>Total :</b>	<b>6.379</b>	<b>36.25</b>	<b>0</b>	<b>0:00:00</b>
	<b>Llano</b>				
	Desniveles del 1%	1.141	6.49	0	0:00:00
	<b>Bajadas</b>				
	Entre el 1 y el 5%	5.996	34.07	0	0:00:00
Entre el 5 y el 10%	3.067	17.43	0	0:00:00	
Entre el 10 y el 15%	0.766	4.36	0	0:00:00	
Entre el 15 y el 30%	0.246	1.4	0	0:00:00	
Entre el 30 y el 55%	0	0	0	0:00:00	
<b>Total :</b>	<b>10.075</b>	<b>57.26</b>	<b>0</b>	<b>0:00:00</b>	
<b>Total track :</b>	<b>17.6</b>	<b>100 %</b>	<b>0</b>	<b>0</b>	

Track: ceg\_gr-7\_etapa11-12\_llarga.gpx




Las velocidades de este track son típicas de = Track dibujado (DRW)

Fiabilidad del IBP index= D

**IBP = 58 HKG**



## Repechos &gt; 10%

Repecho	Punto kilométrico	Pendiente media	Distancia
 1	7.025	16 %	607 m
 2	11.444	21 %	205 m
 3	11.649	18 %	201 m

**Parámetros a gran altura, datos por encima de**

Altura	Distancia m	% del total	Tiempo en movimiento	Velocidad	Tiempo parado	Tiempo total	Velocidad
	Total : 0 Km	--- %	--- h	--- Km/h	--- h	--- h	--- Km/h

**Paradas**

Distancia	Tiempo parado	Altura	Tiempo desde la salida	Tiempo desde parada anterior	Distancia a parada anterior
	Total : 0:00:00 h				