

Track: ceg_gr-7_etapa10.gpx

Las velocidades de este track son típicas de = Track dibujado (DRW)

Fiabilidad del IBP index= D

IBP = 57 HKG

Distancia total	16.74 Km
Distancia analizada	16.74 Km
Distancia lineal	9.17 Km

Desn. de subida acumulado	505.54 m
Desn. de bajada acumulado	329.75 m
Altura máxima	831.21 m
Altura mínima	533.2 m
Ratio de subida	5.31 %
Ratio de bajada	5.8 %
Desnivel positivo por km	30.2 m
Desnivel negativo por km	19.7 m

Tiempo total	0 h
Tiempo en movimiento	0 h
Tiempo parado	0 h

Velocidad media total	0 Km/h
Velocidad media en movimiento	0 Km/h
Velocidad máxima sostenida	0 Km/h

Filtro pendiente máxima	~55 %
Separación mínima analizada	~30 m
Número de puntos	466 (cad. 35.93 m)
Puntos significativos	319 (cad. 52.99 m / 68.45 %)
Puntos aberrantes	0 (0 % d. total)

Cambios dirección por km	8.42
Cambios dirección > 5° por km	7.35
Tramos rectos acumulados	0.78 Km
Tramos rectos por km	46.59 m
Cambios de pendiente penalizables	5
Cambios de pendiente penalizables por km	0.299

Encuentra las mejores rutas



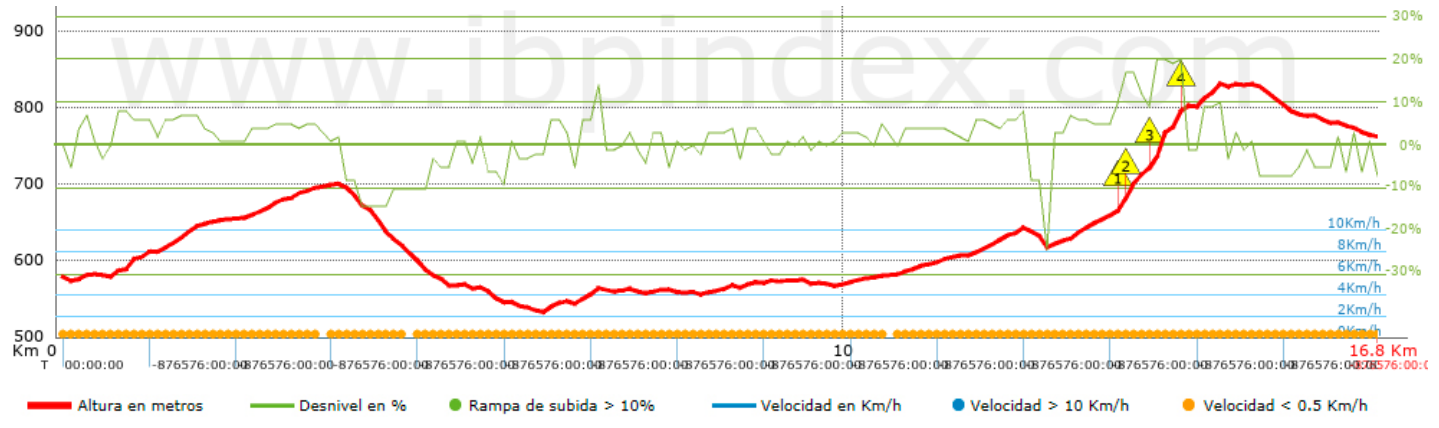
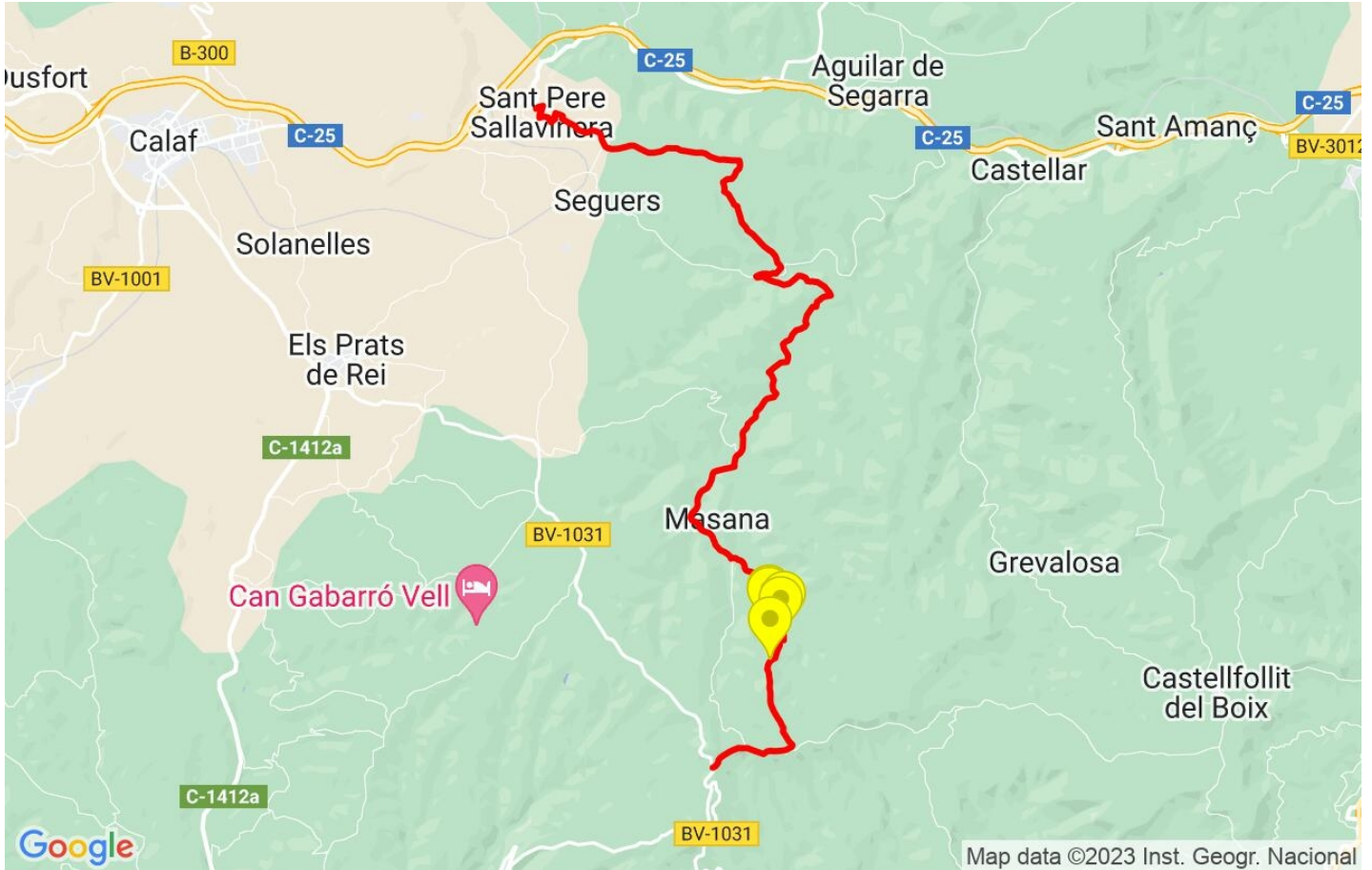
Resumen de desniveles	Subidas	Distancia en km	del total en %	Velocidad en	Tiempo h:m:s
	Entre el 30 y el 55%	0	0	0	0:00:00
	Entre el 15 y el 30%	0.654	3.9	0	0:00:00
	Entre el 10 y el 15%	0.223	1.33	0	0:00:00
	Entre el 5 y el 10%	2.933	17.51	0	0:00:00
	Entre el 1 y el 5%	5.715	34.13	0	0:00:00
	Total :	9.524	56.88	0	0:00:00
	Llano				
	Desniveles del 1%	1.585	9.47	0	0:00:00
	Bajadas				
	Entre el 1 y el 5%	2.568	15.34	0	0:00:00
Entre el 5 y el 10%	2.736	16.34	0	0:00:00	
Entre el 10 y el 15%	0.346	2.06	0	0:00:00	
Entre el 15 y el 30%	0.034	0.2	0	0:00:00	
Entre el 30 y el 55%	0	0	0	0:00:00	
Total :	5.684	33.94	0	0:00:00	
Total track :	16.74	100 %	0	0	

Track: ceg_gr-7_etapa10.gpx




Las velocidades de este track son típicas de = Track dibujado (DRW)

Fiabilidad del IBP index= D

IBP = 57 HKG



Repechos > 10%

Repecho	Punto kilométrico	Pendiente media	Distancia
	13.479	17 %	240 m
	13.883	20 %	340 m
	14.223	20 %	74 m

Parámetros a gran altura, datos por encima de

Altura	Distancia m	% del total	Tiempo en movimiento	Velocidad	Tiempo parado	Tiempo total	Velocidad
	Total : 0 Km	--- %	--- h	--- Km/h	--- h	--- h	--- Km/h

Paradas

Distancia	Tiempo parado	Altura	Tiempo desde la salida	Tiempo desde parada anterior	Distancia a parada anterior
	Total : 0:00:00 h				