

Track: ceg_vacarisses-olesa-v3.gpx

Las velocidades de este track son típicas de = Track dibujado (DRW)

Fiabilidad del IBP index= C

IBP = 55 HKG

Distancia total	11.39 Km
Distancia analizada	11.39 Km
Distancia lineal	5.61 Km

Desn. de subida acumulado	438.3 m
Desn. de bajada acumulado	666 m
Altura máxima	590.9 m
Altura mínima	94.7 m
Ratio de subida	11.03 %
Ratio de bajada	9.95 %
Desnivel positivo por km	38.48 m
Desnivel negativo por km	58.47 m

Tiempo total	0 h
Tiempo en movimiento	0 h
Tiempo parado	0 h

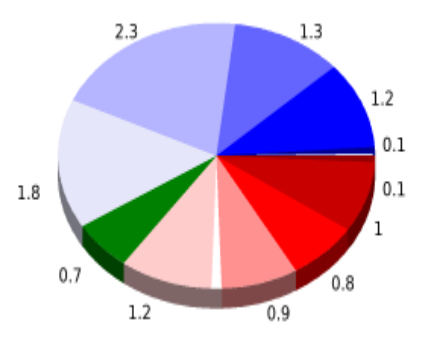
Velocidad media total	0 Km/h
Velocidad media en movimiento	0 Km/h
Velocidad máxima sostenida	0 Km/h

Filtro pendiente máxima	~55 %
Separación mínima analizada	~30 m
Número de puntos	548 (cad. 20.79 m)
Puntos significativos	267 (cad. 42.83 m / 48.72 %)
Puntos aberrantes	4 (0.73 % d. total)

Cambios dirección por km	12.03
Cambios dirección > 5° por km	10.45
Tramos rectos acumulados	0.996 Km
Tramos rectos por km	87.45 m
Cambios de pendiente penalizables	4
Cambios de pendiente penalizables por km	0.351

Encuentra las mejores rutas



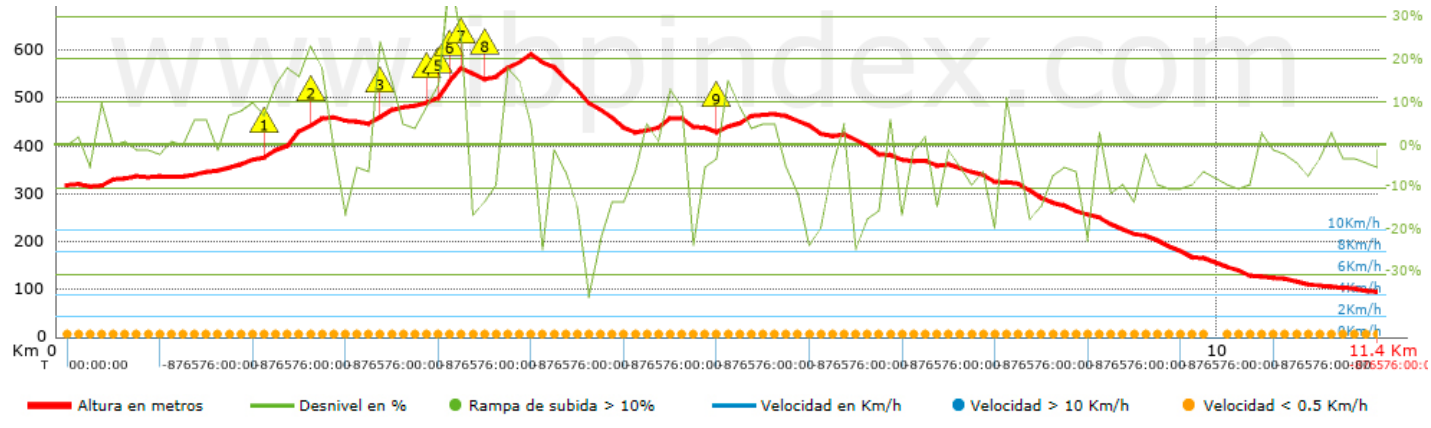
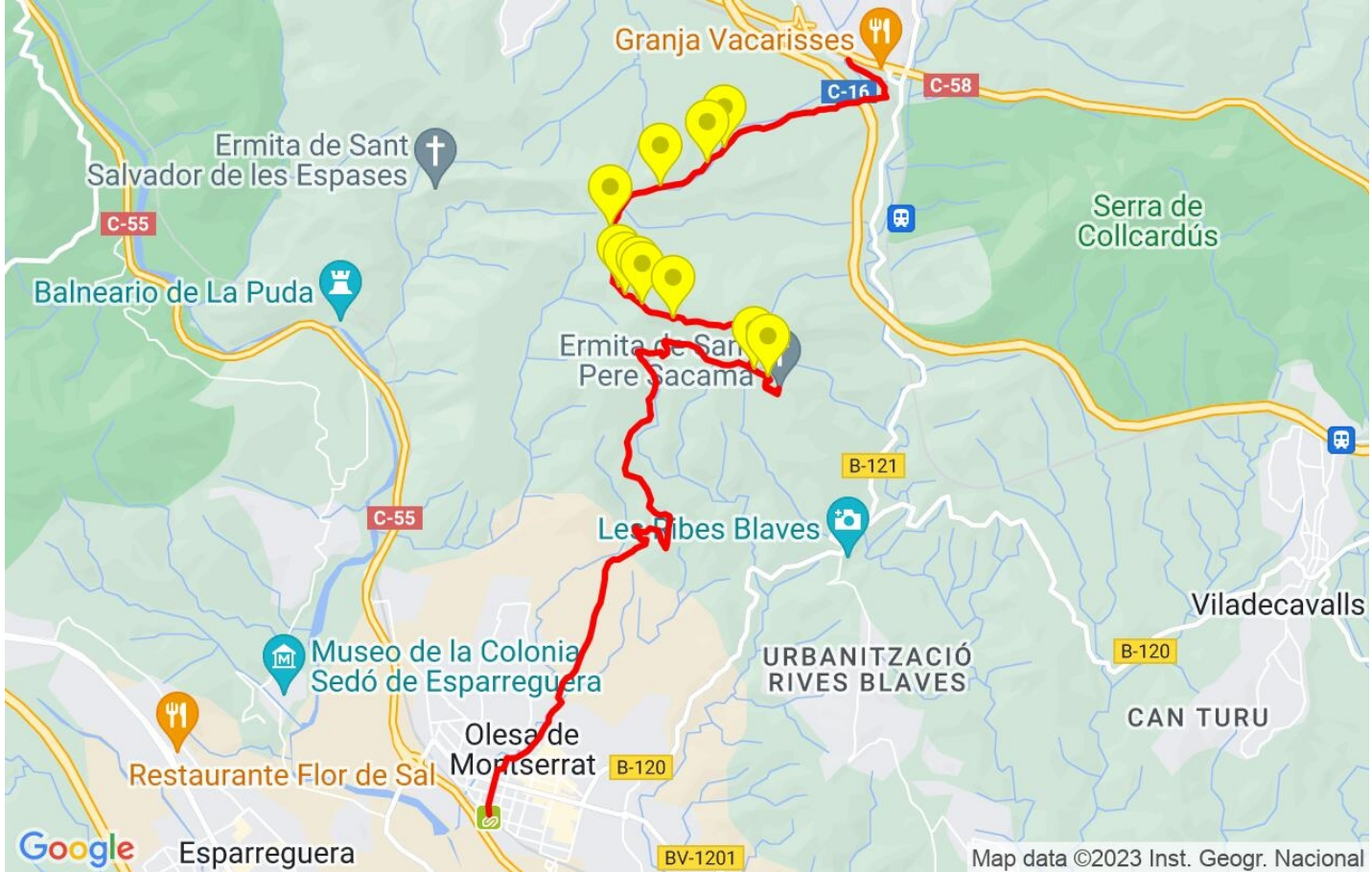
Resumen de desniveles	Subidas	Distancia en km	del total en %	Velocidad en	Tiempo h:m:s
	Entre el 30 y el 55%	0.074	0.65	0	0:00:00
	Entre el 15 y el 30%	1.007	8.84	0	0:00:00
	Entre el 10 y el 15%	0.794	6.97	0	0:00:00
	Entre el 5 y el 10%	0.945	8.3	0	0:00:00
	Entre el 1 y el 5%	1.154	10.13	0	0:00:00
	Total :	3.974	34.88	0	0:00:00
	Llano				
	Desniveles del 1%	0.725	6.36	0	0:00:00
	Bajadas				
	Entre el 1 y el 5%	1.798	15.78	0	0:00:00
Entre el 5 y el 10%	2.28	20.01	0	0:00:00	
Entre el 10 y el 15%	1.33	11.68	0	0:00:00	
Entre el 15 y el 30%	1.183	10.39	0	0:00:00	
Entre el 30 y el 55%	0.103	0.9	0	0:00:00	
Total :	6.694	58.76	0	0:00:00	
Total track :	11.39	100 %	0	0	

Track: ceg_vacarisses-olesa-v3.gpx










Las velocidades de este track son típicas de = Track dibujado (DRW)

Fiabilidad del IBP index= C

IBP = 55 HKG



Repechos > 10%

Repecho	Punto kilométrico	Pendiente media	Distancia
	1.808	16 %	381 m
	2.189	21 %	36 m
	2.717	15 %	198 m
	3.203	14 %	64 m
	3.266	33 %	109 m
	3.375	26 %	55 m
	3.43	25 %	46 m
	3.669	12 %	262 m
	5.706	11 %	163 m

Parámetros a gran altura, datos por encima de

Altura	Distancia m	% del total	Tiempo en movimiento	Velocidad	Tiempo parado	Tiempo total	Velocidad
	Total : 0 Km	--- %	--- h	--- Km/h	--- h	--- h	--- Km/h

Paradas

Distancia	Tiempo parado	Altura	Tiempo desde la salida	Tiempo desde parada anterior	Distancia a parada anterior
	Total : 0:00:00 h				