

Track: ceg_circular_turo_den_galzeran_desde_alella.gpx

Las velocidades de este track son típicas de = BYC

Fiabilidad del IBP index= A

IBP = 54 HKG

Distancia total	13.25 Km
Distancia analizada	13.25 Km
Distancia lineal	0.02 Km

Desn. de subida acumulado	471.1 m
Desn. de bajada acumulado	478.6 m
Altura máxima	474.5 m
Altura mínima	82.8 m
Ratio de subida	8.55 %
Ratio de bajada	7.85 %
Desnivel positivo por km	35.55 m
Desnivel negativo por km	36.12 m

Tiempo total	1:26:58 h
Tiempo en movimiento	1:19:11 h
Tiempo parado	0:07:47 h

Velocidad media total	9.14 Km/h
Velocidad media en movimiento	10.04 Km/h
Velocidad máxima sostenida	28.43 Km/h

Filtro pendiente máxima	~55 %
Separación mínima analizada	~30 m
Número de puntos	432 (cad. 30.66 m)
Puntos significativos	285 (cad. 46.64 m / 65.97 %)
Puntos aberrantes	10 (2.31 % d. total)

Cambios dirección por km	9.81
Cambios dirección > 5° por km	8.45
Tramos rectos acumulados	1.445 Km
Tramos rectos por km	109.06 m
Cambios de pendiente penalizables	3
Cambios de pendiente penalizables por km	0.226

Encuentra las mejores rutas

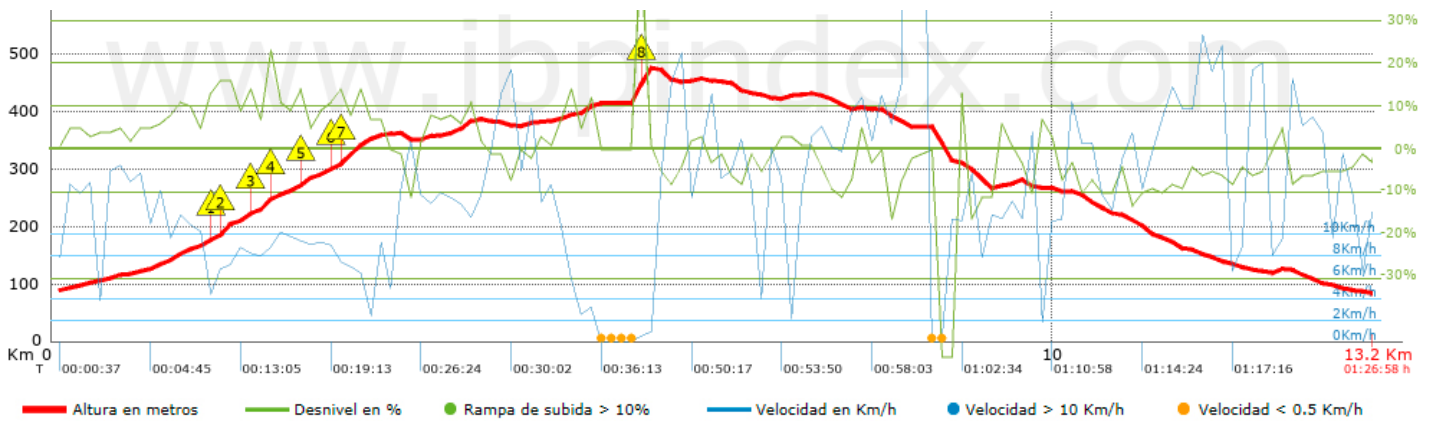


Resumen de desniveles	Subidas	Distancia en km	del total en %	Velocidad en	Tiempo h:m:s
	Entre el 30 y el 55%	0.109	0.82	130.78	0:00:03
	Entre el 15 y el 30%	0.491	3.71	5.17	0:05:42
	Entre el 10 y el 15%	0.888	6.7	7.45	0:07:09
	Entre el 5 y el 10%	2.201	16.62	8.3	0:15:55
	Entre el 1 y el 5%	1.821	13.75	9.45	0:11:34
	Total :	5.511	41.6	8.19	0:40:23
	Llano				
	Desniveles del 1%	1.638	12.36	9.16	0:10:44
	Bajadas				
	Entre el 1 y el 5%	2.077	15.68	15.48	0:08:03
Entre el 5 y el 10%	2.86	21.59	15.12	0:11:21	
Entre el 10 y el 15%	0.693	5.23	14.18	0:02:56	
Entre el 15 y el 30%	0.309	2.33	6.83	0:02:43	
Entre el 30 y el 55%	0.159	1.2	3.15	0:03:01	
Total :	6.098	46.03	13.04	0:28:04	
Total track :	13.25	100 %	10.04	1:19:11	







Track: ceg_circular_turo_den_galzeran_desde_alella.gpx

Las velocidades de este track son típicas de = BYC

Fiabilidad del IBP index= A

IBP = 54 HKG


Repechos > 10%

Repecho	Punto kilométrico	Pendiente media	Distancia
	1.624	16 %	123 m
	1.941	11 %	199 m
	2.412	12 %	105 m
	2.725	12 %	127 m
	2.852	16 %	160 m
	5.792	39 %	155 m

Parámetros a gran altura, datos por encima de

Altura	Distancia m	% del total	Tiempo en movimiento	Velocidad	Tiempo parado	Tiempo total	Velocidad
	Total : 0 Km	--- %	--- h	--- Km/h	--- h	--- h	--- Km/h

Paradas

Distancia	Tiempo parado	Altura	Tiempo desde la salida	Tiempo desde parada anterior	Distancia a parada anterior
5.792	0:07:47	414	0:36:13	0:36:13	5.792
Total : 0:07:47 h					