

Track: ceg_creu_de_montcabrE-v2.gpx

Las velocidades de este track son típicas de = Track dibujado (DRW)

Fiabilidad del IBP index= C

IBP = 52 HKG

Distancia total	9.66 Km
Distancia analizada	9.66 Km
Distancia lineal	2.33 Km

Desn. de subida acumulado	476.3 m
Desn. de bajada acumulado	523.2 m
Altura máxima	408.6 m
Altura mínima	87 m
Ratio de subida	10.84 %
Ratio de bajada	11.05 %
Desnivel positivo por km	49.31 m
Desnivel negativo por km	54.16 m

Tiempo total	0 h
Tiempo en movimiento	0 h
Tiempo parado	0 h

Velocidad media total	0 Km/h
Velocidad media en movimiento	0 Km/h
Velocidad máxima sostenida	0 Km/h

Filtro pendiente máxima	~55 %
Separación mínima analizada	~30 m
Número de puntos	411 (cad. 23.51 m)
Puntos significativos	215 (cad. 45.16 m / 52.31 %)
Puntos aberrantes	0 (0 % d. total)

Cambios dirección por km	12.94
Cambios dirección > 5° por km	11.28
Tramos rectos acumulados	0.867 Km
Tramos rectos por km	89.75 m
Cambios de pendiente penalizables	3
Cambios de pendiente penalizables por km	0.31

Encuentra las mejores rutas



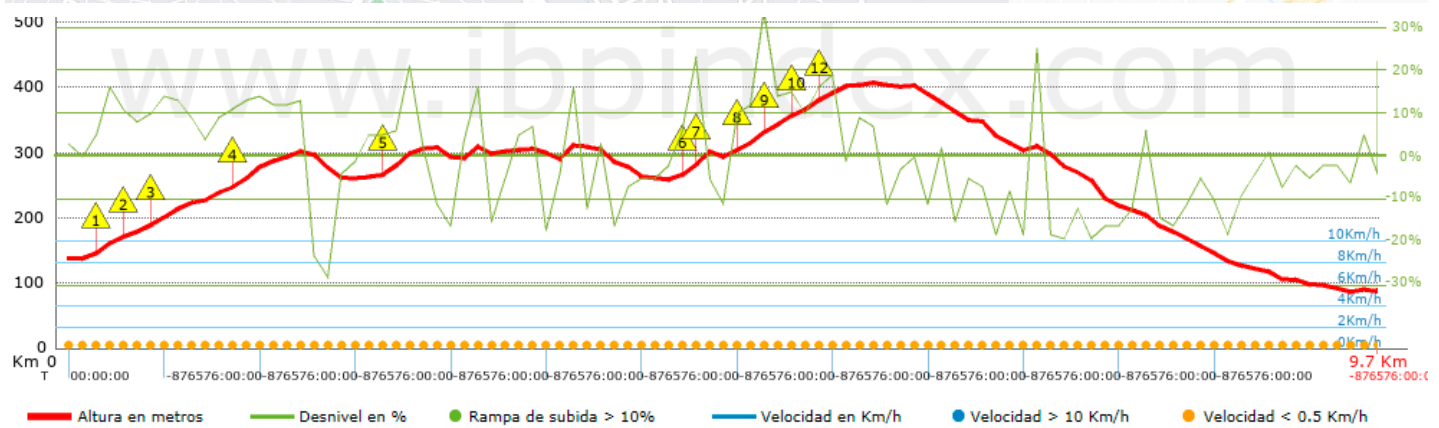
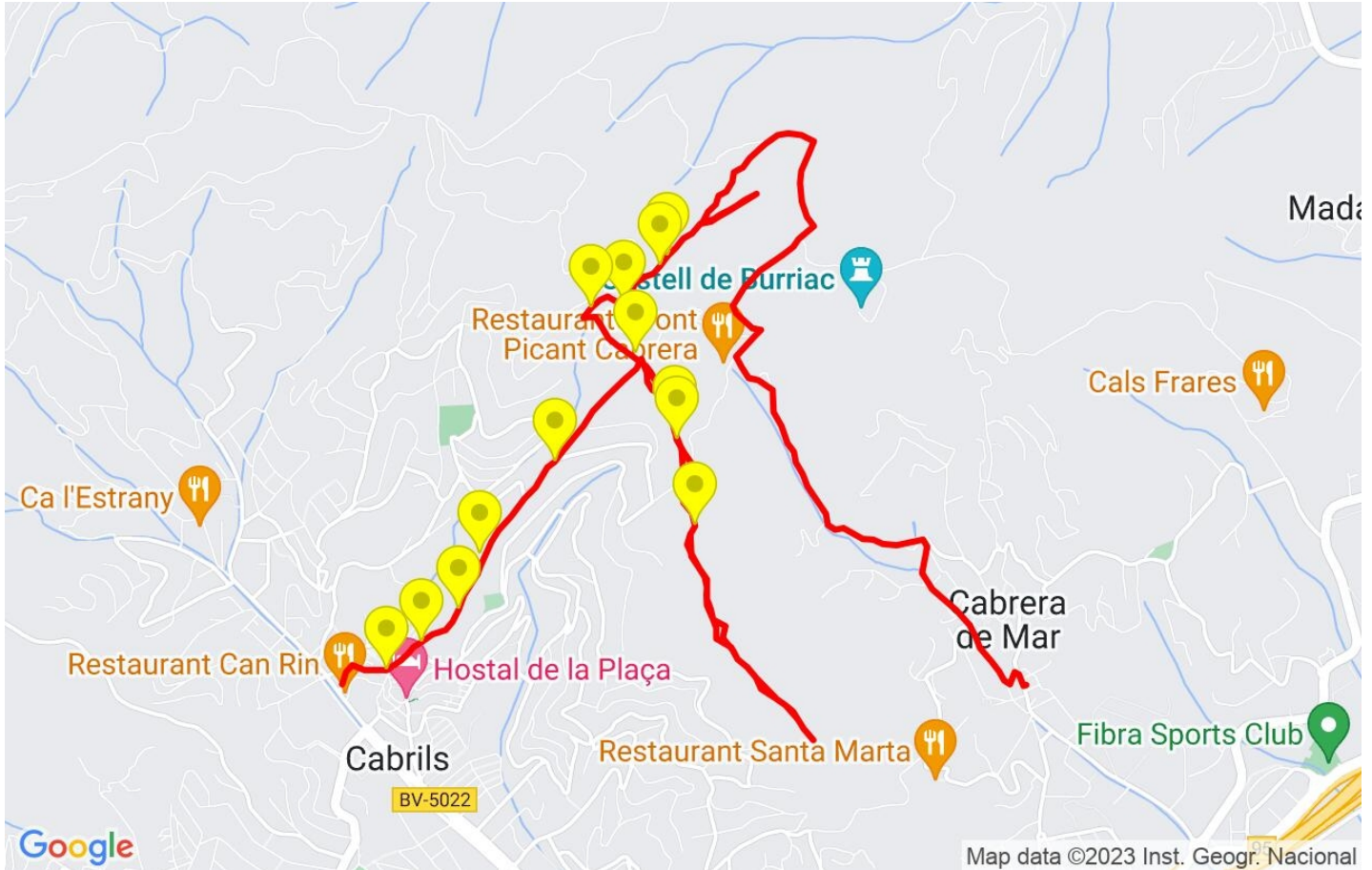
Resumen de desniveles	Subidas	Distancia en km	del total en %	Velocidad en	Tiempo h:m:s
	Entre el 30 y el 55%	0.046	0.47	0	0:00:00
	Entre el 15 y el 30%	0.789	8.16	0	0:00:00
	Entre el 10 y el 15%	1.358	14.05	0	0:00:00
	Entre el 5 y el 10%	1.443	14.94	0	0:00:00
	Entre el 1 y el 5%	0.757	7.83	0	0:00:00
	Total :	4.393	45.46	0	0:00:00
	Llano				
	Desniveles del 1%	0.536	5.54	0	0:00:00
	Bajadas				
	Entre el 1 y el 5%	1.057	10.94	0	0:00:00
Entre el 5 y el 10%	1.198	12.39	0	0:00:00	
Entre el 10 y el 15%	1.252	12.95	0	0:00:00	
Entre el 15 y el 30%	1.229	12.71	0	0:00:00	
Entre el 30 y el 55%	0	0	0	0:00:00	
Total :	4.735	49	0	0:00:00	
Total track :	9.66	100 %	0	0	

Track: ceg_creu_de_montcabrE-v2.gpx












Las velocidades de este track son típicas de = Track dibujado (DRW)

Fiabilidad del IBP index= C

IBP = 52 HKG



Repechos > 10%

Repecho	Punto kilométrico	Pendiente media	Distancia
	0.287	13 %	152 m
	0.616	11 %	206 m
	1.23	12 %	460 m
	2.35	14 %	236 m
	4.572	15 %	37 m
	4.609	26 %	124 m
	4.905	12 %	282 m
	5.186	13 %	157 m
	5.344	12 %	191 m
	5.535	17 %	42 m
	5.578	14 %	82 m

Parámetros a gran altura, datos por encima de

Altura	Distancia m	% del total	Tiempo en movimiento	Velocidad	Tiempo parado	Tiempo total	Velocidad
	Total : 0 Km	--- %	--- h	--- Km/h	--- h	--- h	--- Km/h

Paradas

Distancia	Tiempo parado	Altura	Tiempo desde la salida	Tiempo desde parada anterior	Distancia a parada anterior
	Total : 0:00:00 h				