

Track: ceg_valdaura_a_mundet.gpx

Las velocidades de este track son típicas de = Track dibujado (DRW)

Fiabilidad del IBP index= C

IBP = 50 HKG

Distancia total	9.81 Km
Distancia analizada	9.81 Km
Distancia lineal	0.85 Km

Filtro pendiente máxima	~55 %
Separación mínima analizada	~30 m
Número de puntos	404 (cad. 24.29 m)
Puntos significativos	213 (cad. 46.29 m / 52.72 %)
Puntos aberrantes	0 (0 % d. total)

Desn. de subida acumulado	473.3 m
Desn. de bajada acumulado	455.6 m
Altura máxima	355.2 m
Altura mínima	118.6 m
Ratio de subida	9.6 %
Ratio de bajada	10.39 %
Desnivel positivo por km	48.25 m
Desnivel negativo por km	46.44 m

Cambios dirección por km	10.09
Cambios dirección > 5° por km	8.66
Tramos rectos acumulados	0.581 Km
Tramos rectos por km	59.23 m
Cambios de pendiente penalizables	3
Cambios de pendiente penalizables por km	0.306

Tiempo total	0 h
Tiempo en movimiento	0 h
Tiempo parado	0 h

Velocidad media total	0 Km/h
Velocidad media en movimiento	0 Km/h
Velocidad máxima sostenida	0 Km/h

Encuentra las mejores rutas



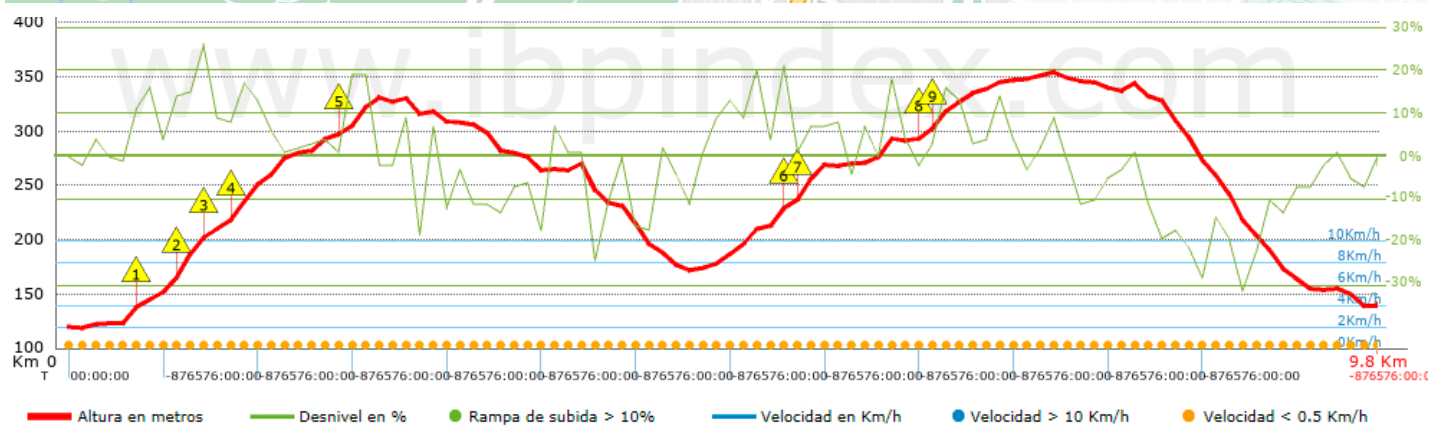
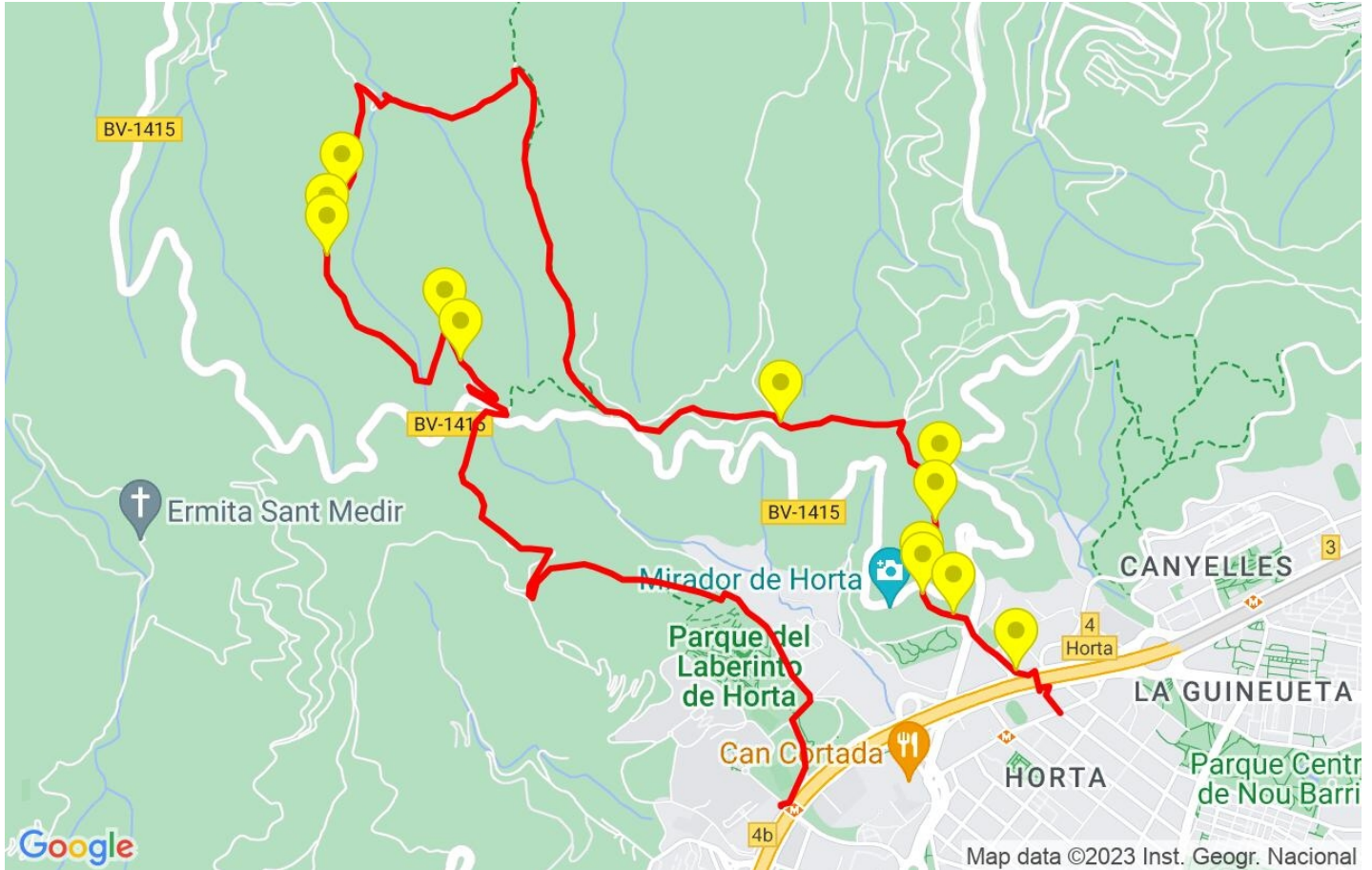
Resumen de desniveles	Subidas	Distancia en km	del total en %	Velocidad en	Tiempo h:m:s
	Entre el 30 y el 55%	0	0	0	0:00:00
	Entre el 15 y el 30%	1.127	11.48	0	0:00:00
	Entre el 10 y el 15%	0.806	8.21	0	0:00:00
	Entre el 5 y el 10%	1.489	15.17	0	0:00:00
	Entre el 1 y el 5%	1.51	15.38	0	0:00:00
	Total :	4.931	50.25	0	0:00:00
	Llano				
	Desniveles del 1%	0.496	5.06	0	0:00:00
	Bajadas				
	Entre el 1 y el 5%	1.118	11.39	0	0:00:00
Entre el 5 y el 10%	1.115	11.36	0	0:00:00	
Entre el 10 y el 15%	1.146	11.68	0	0:00:00	
Entre el 15 y el 30%	0.959	9.78	0	0:00:00	
Entre el 30 y el 55%	0.047	0.48	0	0:00:00	
Total :	4.387	44.69	0	0:00:00	
Total track :	9.81	100 %	0	0	

Track: ceg_valdaura_a_mundet.gpx









Las velocidades de este track son típicas de = Track dibujado (DRW)

Fiabilidad del IBP index= C

IBP = 50 HKG



Repechos > 10%

Repecho	Punto kilométrico	Pendiente media	Distancia
 1	0.545	12 %	309 m
 2	0.854	16 %	135 m
 3	1.024	12 %	230 m
 4	1.254	14 %	144 m
 5	2.11	16 %	239 m
 6	5.332	15 %	162 m
 7	5.494	14 %	72 m
 8	6.375	14 %	123 m

Parámetros a gran altura, datos por encima de

Altura	Distancia m	% del total	Tiempo en movimiento	Velocidad	Tiempo parado	Tiempo total	Velocidad
	Total : 0 Km	--- %	--- h	--- Km/h	--- h	--- h	--- Km/h

Paradas

Distancia	Tiempo parado	Altura	Tiempo desde la salida	Tiempo desde parada anterior	Distancia a parada anterior
	Total : 0:00:00 h				