

Track: gr-7-e9-pinOs-sallavinera.gpx

Las velocidades de este track son típicas de = Track dibujado (DRW)

Fiabilidad del IBP index= B

IBP = 59 HKG

Distancia total	16.66 Km
Distancia analizada	16.66 Km
Distancia lineal	11.65 Km

Desn. de subida acumulado	400.9 m
Desn. de bajada acumulado	724.1 m
Altura máxima	902.9 m
Altura mínima	561.5 m
Ratio de subida	6.34 %
Ratio de bajada	8.06 %
Desnivel positivo por km	24.06 m
Desnivel negativo por km	43.46 m

Tiempo total	0 h
Tiempo en movimiento	0 h
Tiempo parado	0 h

Velocidad media total	0 Km/h
Velocidad media en movimiento	0 Km/h
Velocidad máxima sostenida	0 Km/h

Filtro pendiente máxima	-55 %
Separación mínima analizada	-30 m
Número de puntos	450 (cad. 37.03 m)
Puntos significativos	299 (cad. 55.91 m / 66.44 %)
Puntos aberrantes	0 (0 % d. total)

Cambios dirección por km	7.44
Cambios dirección > 5° por km	6.36
Tramos rectos acumulados	1.17 Km
Tramos rectos por km	70.23 m
Cambios de pendiente penalizables	5
Cambios de pendiente penalizables por km	0.3

Encuentra las mejores rutas



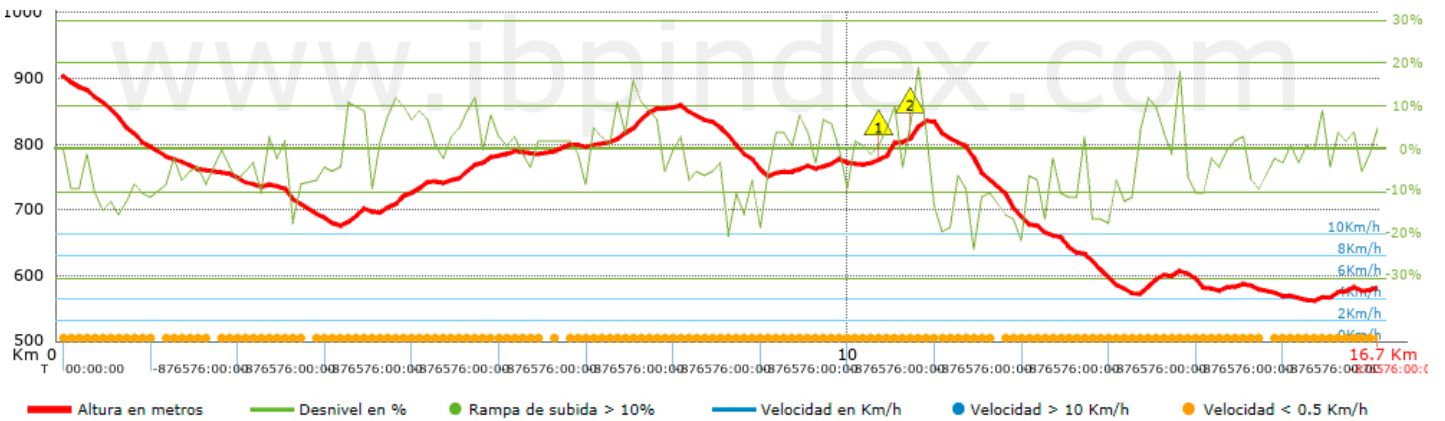
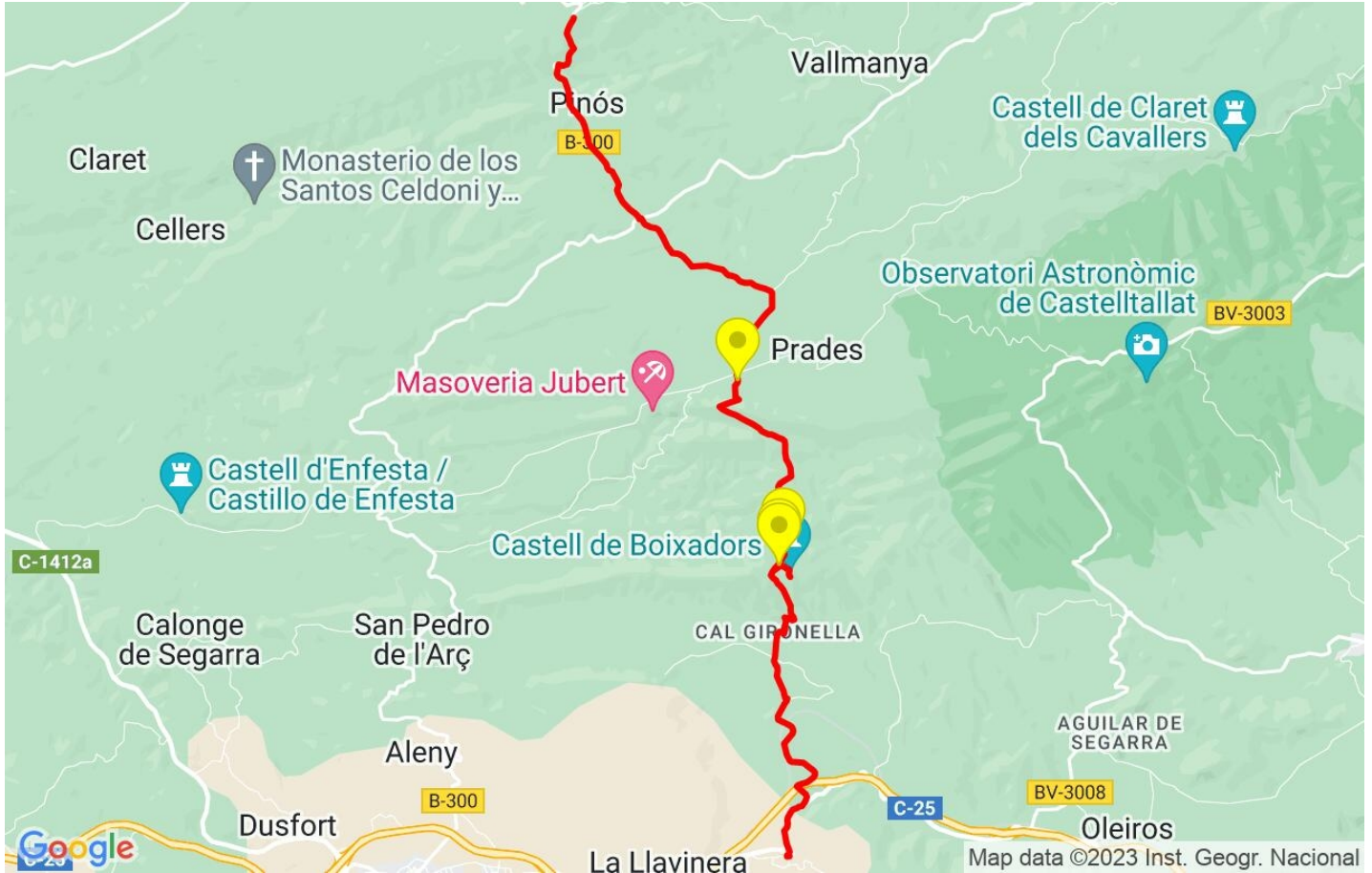
Resumen de desniveles	Subidas	Distancia en km	del total en %	Velocidad en	Tiempo h:m:s
	Entre el 30 y el 55%	0	0	0	0:00:00
	Entre el 15 y el 30%	0.278	1.67	0	0:00:00
	Entre el 10 y el 15%	0.661	3.97	0	0:00:00
	Entre el 5 y el 10%	2.364	14.19	0	0:00:00
	Entre el 1 y el 5%	3.017	18.11	0	0:00:00
	Total :	6.32	37.93	0	0:00:00
	Llano				
	Desniveles del 1%	1.358	8.15	0	0:00:00
	Bajadas				
	Entre el 1 y el 5%	2.744	16.47	0	0:00:00
Entre el 5 y el 10%	3.312	19.88	0	0:00:00	
Entre el 10 y el 15%	1.856	11.14	0	0:00:00	
Entre el 15 y el 30%	1.072	6.43	0	0:00:00	
Entre el 30 y el 55%	0	0	0	0:00:00	
Total :	8.984	53.92	0	0:00:00	
Total track :	16.66	100 %	0	0	

Track: gr-7-e9-pinOs-sallavinaera.gpx



Las velocidades de este track son típicas de = Track dibujado (DRW)

Fiabilidad del IBP index= B

IBP = 59 HKG



Repechos > 10%

Repecho	Punto kilométrico	Pendiente media	Distancia
 1	10.387	12 %	161 m
 2	10.769	18 %	136 m

Parámetros a gran altura, datos por encima de

Altura	Distancia m	% del total	Tiempo en movimiento	Velocidad	Tiempo parado	Tiempo total	Velocidad
	Total : 0 Km	--- %	--- h	--- Km/h	--- h	--- h	--- Km/h

Paradas

Distancia	Tiempo parado	Altura	Tiempo desde la salida	Tiempo desde parada anterior	Distancia a parada anterior
	Total : 0:00:00 h				