

Track: ceg_bruguers_a_gavA.gpx

Las velocidades de este track son típicas de = Track dibujado (DRW)

Fiabilidad del IBP index= D

IBP = 38 HKG

Distancia total	10.54 Km
Distancia analizada	10.54 Km
Distancia lineal	4.31 Km

Desn. de subida acumulado	151.77 m
Desn. de bajada acumulado	389.03 m
Altura máxima	372.73 m
Altura mínima	5.52 m
Ratio de subida	9.79 %
Ratio de bajada	5.84 %
Desnivel positivo por km	14.4 m
Desnivel negativo por km	36.91 m

Tiempo total	0 h
Tiempo en movimiento	0 h
Tiempo parado	0 h

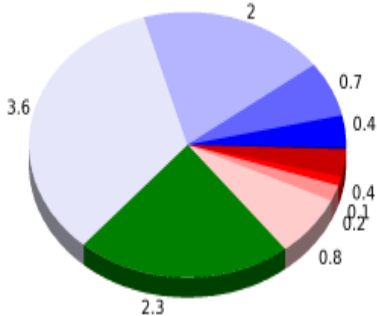
Velocidad media total	0 Km/h
Velocidad media en movimiento	0 Km/h
Velocidad máxima sostenida	0 Km/h

Filtro pendiente máxima	~55 %
Separación mínima analizada	~30 m
Número de puntos	418 (cad. 25.21 m)
Puntos significativos	217 (cad. 48.78 m / 51.91 %)
Puntos aberrantes	0 (0 % d. total)

Cambios dirección por km	11.01
Cambios dirección > 5° por km	9.68
Tramos rectos acumulados	0.748 Km
Tramos rectos por km	70.97 m
Cambios de pendiente penalizables	2
Cambios de pendiente penalizables por km	0.19

Encuentra las mejores rutas



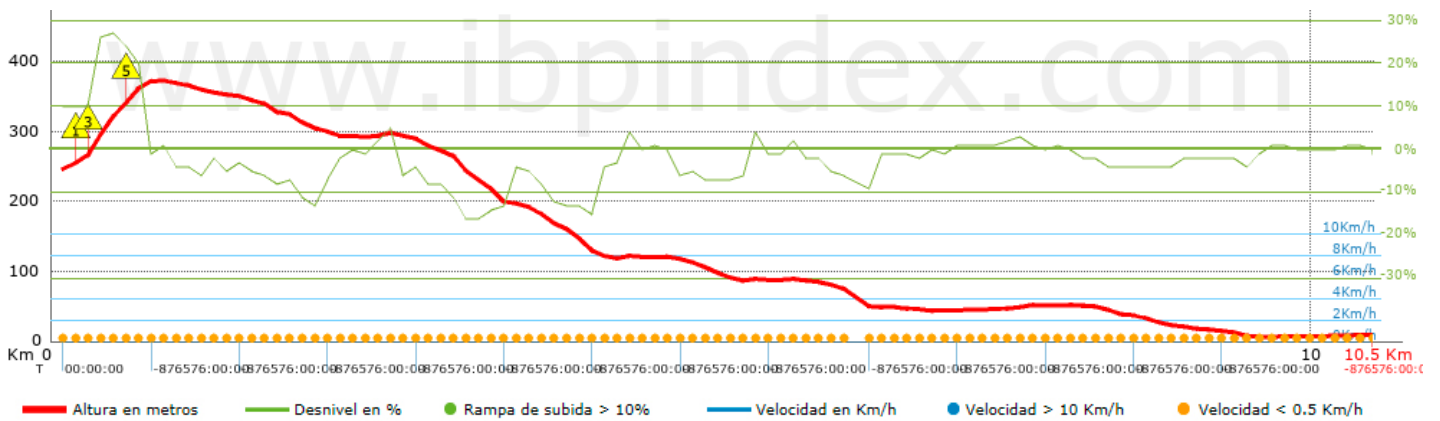
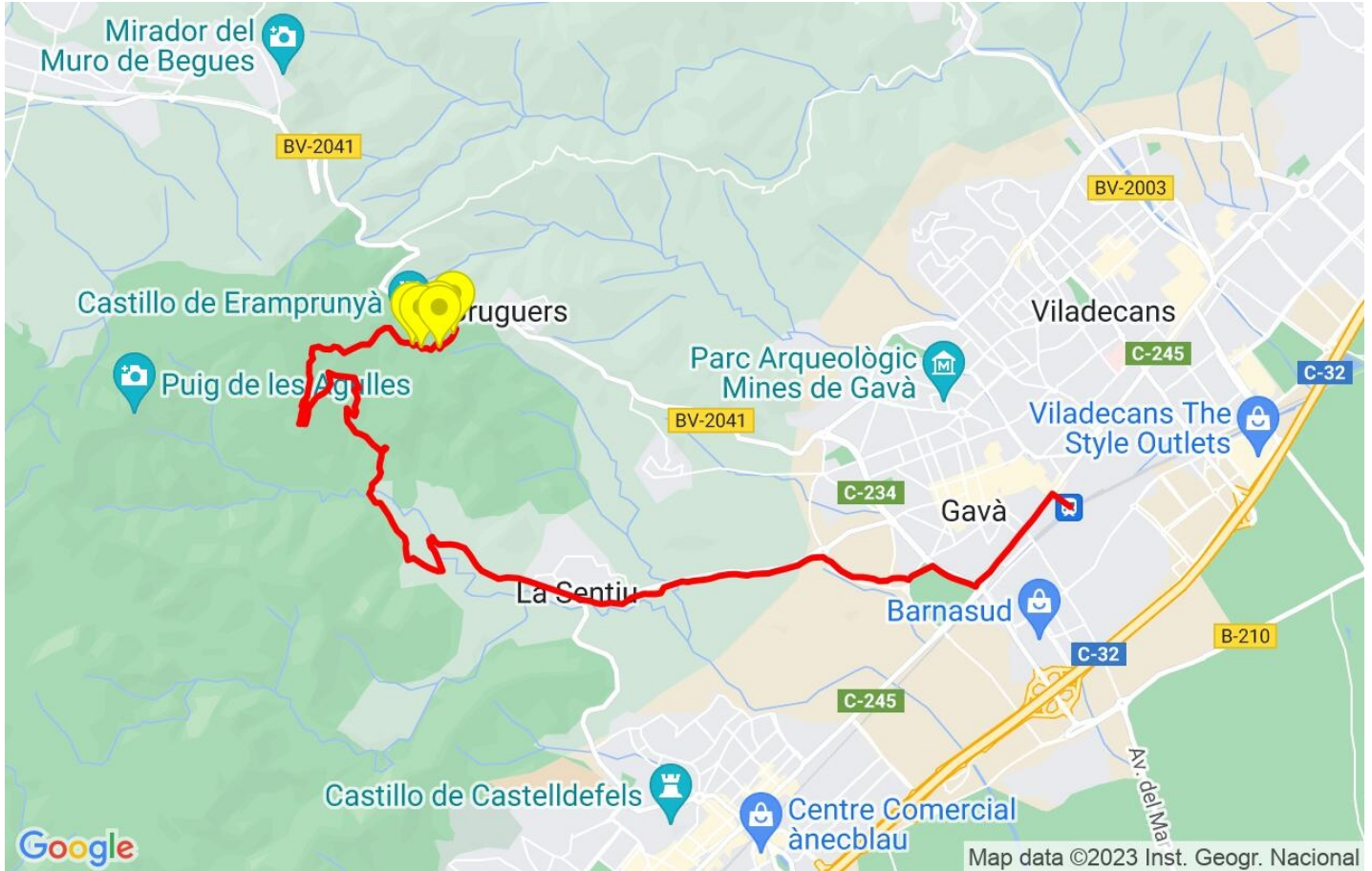
Resumen de desniveles	Subidas	Distancia en km	del total en %	Velocidad en	Tiempo h:m:s
	Entre el 30 y el 55%	0	0	0	0:00:00
	Entre el 15 y el 30%	0.431	4.09	0	0:00:00
	Entre el 10 y el 15%	0.143	1.35	0	0:00:00
	Entre el 5 y el 10%	0.207	1.97	0	0:00:00
	Entre el 1 y el 5%	0.77	7.31	0	0:00:00
	Total :	1.551	14.72	0	0:00:00
	Llano				
	Desniveles del 1%	2.327	22.09	0	0:00:00
	Bajadas				
	Entre el 1 y el 5%	3.609	34.25	0	0:00:00
Entre el 5 y el 10%	2.025	19.22	0	0:00:00	
Entre el 10 y el 15%	0.673	6.39	0	0:00:00	
Entre el 15 y el 30%	0.352	3.34	0	0:00:00	
Entre el 30 y el 55%	0	0	0	0:00:00	
Total :	6.659	63.19	0	0:00:00	
Total track :	10.54	100 %	0	0	

Track: ceg_bruguers_a_gavA.gpx





Las velocidades de este track son típicas de = Track dibujado (DRW)

Fiabilidad del IBP index= D

IBP = 38 HKG



Repechos > 10%

Repecho	Punto kilométrico	Pendiente media	Distancia
 1	0.268	22 %	33 m
 2	0.301	26 %	218 m
 3	0.519	22 %	75 m
 4	0.594	20 %	104 m

Parámetros a gran altura, datos por encima de

Altura	Distancia m	% del total	Tiempo en movimiento	Velocidad	Tiempo parado	Tiempo total	Velocidad
	Total : 0 Km	--- %	--- h	--- Km/h	--- h	--- h	--- Km/h

Paradas

Distancia	Tiempo parado	Altura	Tiempo desde la salida	Tiempo desde parada anterior	Distancia a parada anterior
	Total : 0:00:00 h				