

Track: ceg\_cerdanyola\_a\_sant\_cugat.gpx

Las velocidades de este track son típicas de = Track dibujado (DRW)

Fiabilidad del IBP index= D

**IBP = 37 HKG**

Distancia total	10.48 Km
Distancia analizada	10.48 Km
Distancia lineal	6.37 Km

Desn. de subida acumulado	257.5 m
Desn. de bajada acumulado	201.46 m
Altura máxima	192.33 m
Altura mínima	64.03 m
Ratio de subida	5.8 %
Ratio de bajada	4.47 %
Desnivel positivo por km	24.57 m
Desnivel negativo por km	19.22 m

Tiempo total	0 h
Tiempo en movimiento	0 h
Tiempo parado	0 h

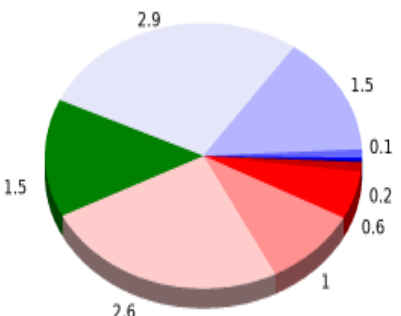
Velocidad media total	0 Km/h
Velocidad media en movimiento	0 Km/h
Velocidad máxima sostenida	0 Km/h

Filtro pendiente máxima	~55 %
Separación mínima analizada	~30 m
Número de puntos	402 (cad. 26.06 m)
Puntos significativos	220 (cad. 48.05 m / 54.73 %)
Puntos aberrantes	1 (0.25 % d. total)

Cambios dirección por km	10.4
Cambios dirección > 5° por km	8.3
Tramos rectos acumulados	1.453 Km
Tramos rectos por km	138.65 m
Cambios de pendiente penalizables	2
Cambios de pendiente penalizables por km	0.191

Encuentra las mejores rutas

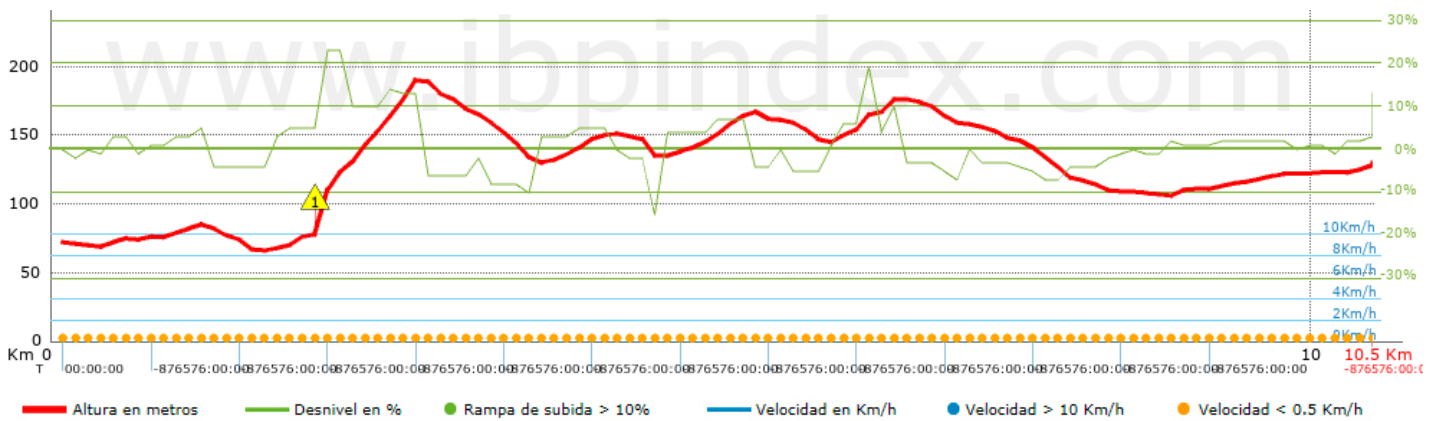
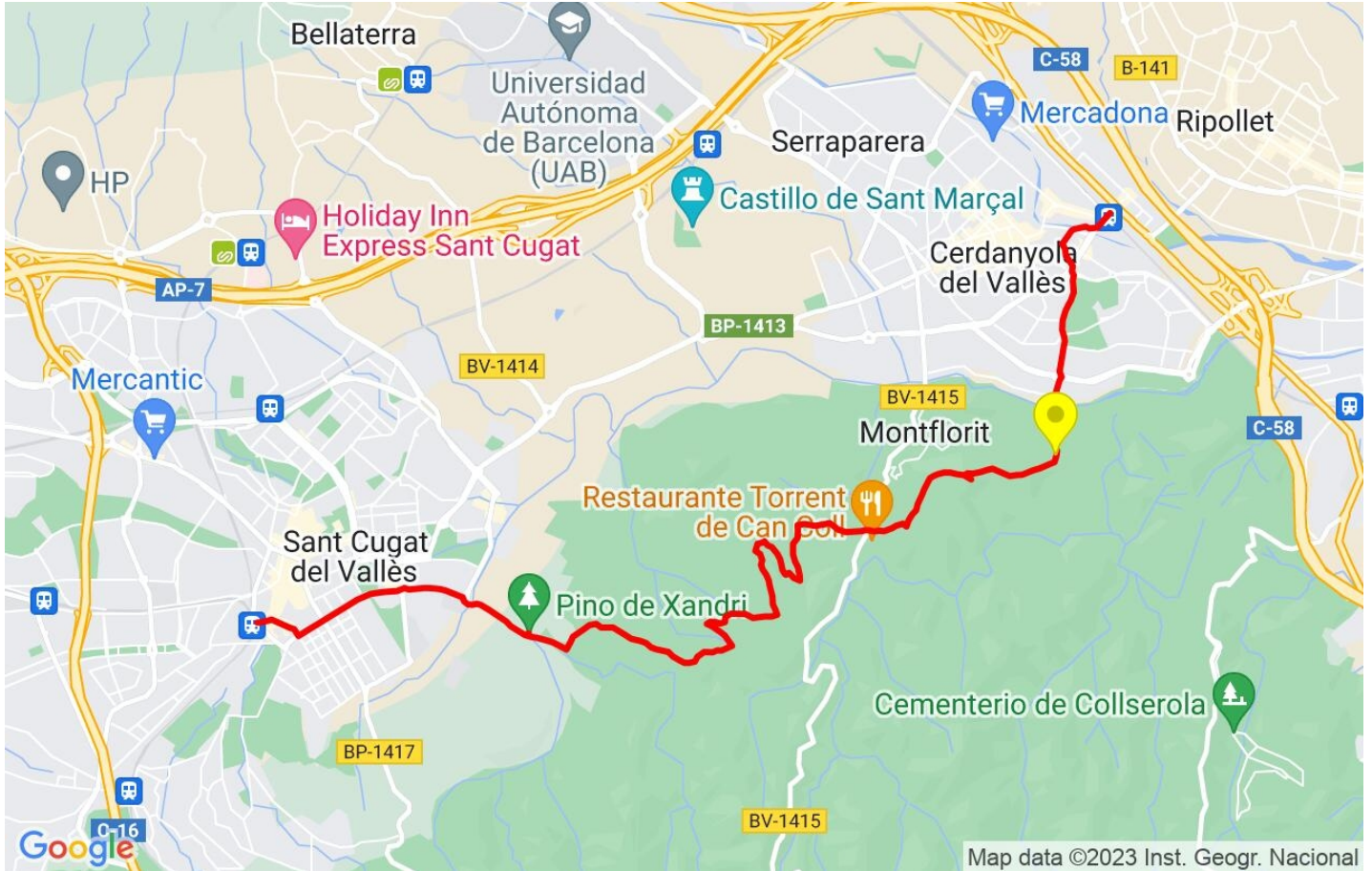


Resumen de desniveles	Subidas	Distancia en km	del total en %	Velocidad en	Tiempo h:m:s
	Entre el 30 y el 55%	0	0	0	0:00:00
	Entre el 15 y el 30%	0.21	2	0	0:00:00
	Entre el 10 y el 15%	0.627	5.99	0	0:00:00
	Entre el 5 y el 10%	0.995	9.5	0	0:00:00
	Entre el 1 y el 5%	2.609	24.91	0	0:00:00
	<b>Total :</b>	<b>4.441</b>	<b>42.4</b>	<b>0</b>	<b>0:00:00</b>
	<b>Llano</b>				
	Desniveles del 1%	1.537	14.68	0	0:00:00
	<b>Bajadas</b>				
	Entre el 1 y el 5%	2.945	28.11	0	0:00:00
Entre el 5 y el 10%	1.458	13.92	0	0:00:00	
Entre el 10 y el 15%	0.073	0.69	0	0:00:00	
Entre el 15 y el 30%	0.034	0.33	0	0:00:00	
Entre el 30 y el 55%	0	0	0	0:00:00	
<b>Total :</b>	<b>4.51</b>	<b>43.05</b>	<b>0</b>	<b>0:00:00</b>	
<b>Total track :</b>	<b>10.48</b>	<b>100 %</b>	<b>0</b>	<b>0</b>	

Track: ceg\_cerdanyola\_a\_sant\_cugat.gpx

Las velocidades de este track son típicas de = Track dibujado (DRW)

Fiabilidad del IBP index= D

**IBP = 37 HKG**


## Repechos &gt; 10%

Repecho	Punto kilométrico	Pendiente media	Distancia
 1	2.066	14 %	788 m

## Parámetros a gran altura, datos por encima de

Altura	Distancia m	% del total	Tiempo en movimiento	Velocidad	Tiempo parado	Tiempo total	Velocidad
Total :	0 Km	--- %	--- h	--- Km/h	--- h	--- h	--- Km/h

## Paradas

Distancia	Tiempo parado	Altura	Tiempo desde la salida	Tiempo desde parada anterior	Distancia a parada anterior
Total :	0:00:00 h				