

Track: ceg\_gr-7\_-\_etapa7.gpx

Las velocidades de este track son típicas de = Track dibujado (DRW)

Fiabilidad del IBP index= C

**IBP = 45 HKG**

Distancia total	12.38 Km
Distancia analizada	12.38 Km
Distancia lineal	8.92 Km

Desn. de subida acumulado	399.7 m
Desn. de bajada acumulado	229.6 m
Altura máxima	826.4 m
Altura mínima	658.1 m
Ratio de subida	5.57 %
Ratio de bajada	6.41 %
Desnivel positivo por km	32.29 m
Desnivel negativo por km	18.55 m

Tiempo total	0 h
Tiempo en movimiento	0 h
Tiempo parado	0 h

Velocidad media total	0 Km/h
Velocidad media en movimiento	0 Km/h
Velocidad máxima sostenida	0 Km/h

Filtro pendiente máxima	~55 %
Separación mínima analizada	~30 m
Número de puntos	415 (cad. 29.84 m)
Puntos significativos	252 (cad. 49.34 m / 60.72 %)
Puntos aberrantes	0 (0 % d. total)

Cambios dirección por km	10.26
Cambios dirección > 5° por km	9.13
Tramos rectos acumulados	0.907 Km
Tramos rectos por km	73.26 m
Cambios de pendiente penalizables	1
Cambios de pendiente penalizables por km	0.081

Encuentra las mejores rutas



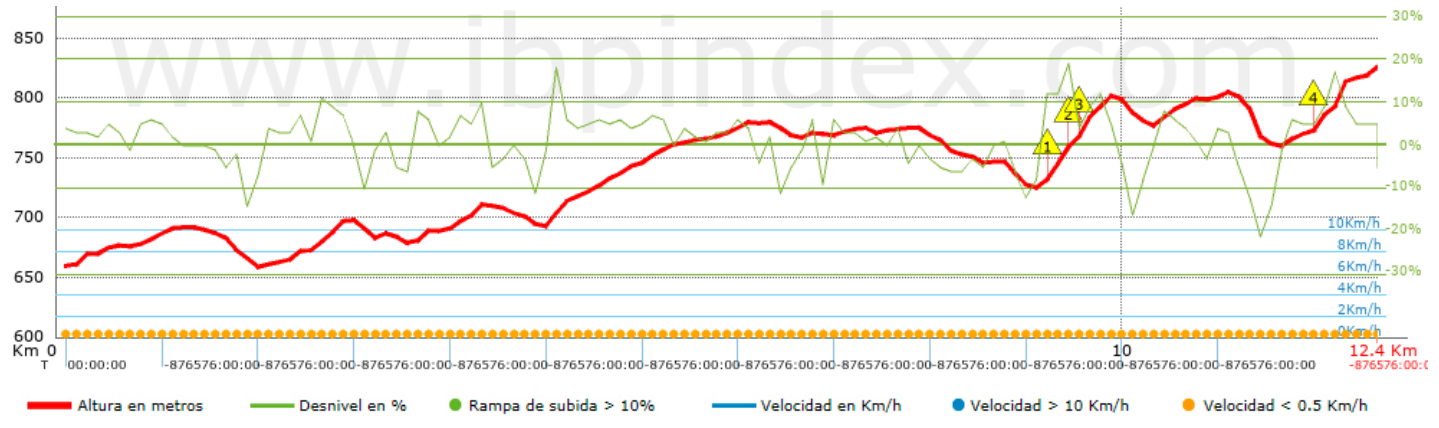
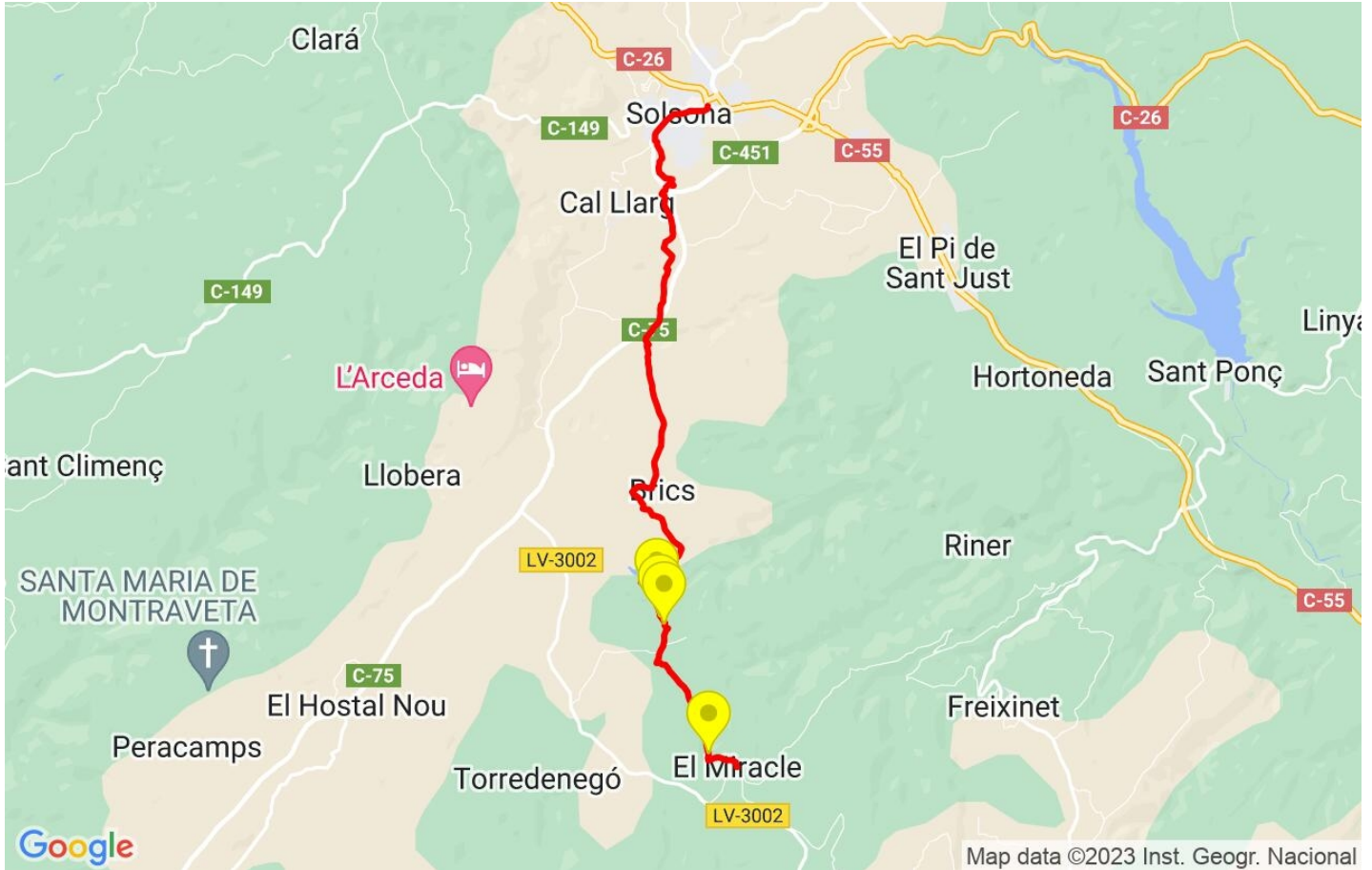
Resumen de desniveles	Subidas	Distancia en km	del total en %	Velocidad en	Tiempo h:m:s
	Entre el 30 y el 55%	0	0	0	0:00:00
	Entre el 15 y el 30%	0.26	2.1	0	0:00:00
	Entre el 10 y el 15%	0.595	4.8	0	0:00:00
	Entre el 5 y el 10%	2.534	20.46	0	0:00:00
	Entre el 1 y el 5%	3.786	30.57	0	0:00:00
	<b>Total :</b>	<b>7.174</b>	<b>57.93</b>	<b>0</b>	<b>0:00:00</b>
	<b>Llano</b>				
	Desniveles del 1%	1.63	13.17	0	0:00:00
	<b>Bajadas</b>				
	Entre el 1 y el 5%	1.592	12.86	0	0:00:00
Entre el 5 y el 10%	1.383	11.16	0	0:00:00	
Entre el 10 y el 15%	0.45	3.63	0	0:00:00	
Entre el 15 y el 30%	0.155	1.25	0	0:00:00	
Entre el 30 y el 55%	0	0	0	0:00:00	
<b>Total :</b>	<b>3.58</b>	<b>28.9</b>	<b>0</b>	<b>0:00:00</b>	
<b>Total track :</b>	<b>12.38</b>	<b>100 %</b>	<b>0</b>	<b>0</b>	

Track: ceg\_gr-7\_-\_etapa7.gpx


Las velocidades de este track son típicas de = Track dibujado (DRW)

Fiabilidad del IBP index= C

**IBP = 45 HKG**



## Repechos &gt; 10%

Repecho	Punto kilométrico	Pendiente media	Distancia
 1	9.219	11 %	229 m
 2	9.448	14 %	127 m
 3	9.575	13 %	155 m

**Parámetros a gran altura, datos por encima de**

Altura	Distancia m	% del total	Tiempo en movimiento	Velocidad	Tiempo parado	Tiempo total	Velocidad
	Total : 0 Km	--- %	--- h	--- Km/h	--- h	--- h	--- Km/h

**Paradas**

Distancia	Tiempo parado	Altura	Tiempo desde la salida	Tiempo desde parada anterior	Distancia a parada anterior
	Total : 0:00:00 h				