

Track: ceg_sta.m_martorelles_-_montmeIO.gpx

Las velocidades de este track son típicas de = Track dibujado (DRW)

Fiabilidad del IBP index= D

IBP = 53 HKG

Distancia total	11.01 Km
Distancia analizada	11.01 Km
Distancia lineal	3.44 Km

Desn. de subida acumulado	440.89 m
Desn. de bajada acumulado	544.31 m
Altura máxima	442.53 m
Altura mínima	75.68 m
Ratio de subida	10.11 %
Ratio de bajada	9.33 %
Desnivel positivo por km	40.04 m
Desnivel negativo por km	49.44 m

Tiempo total	0 h
Tiempo en movimiento	0 h
Tiempo parado	0 h

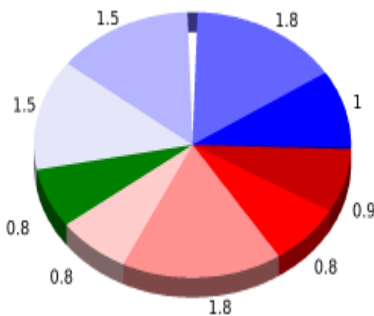
Velocidad media total	0 Km/h
Velocidad media en movimiento	0 Km/h
Velocidad máxima sostenida	0 Km/h

Filtro pendiente máxima	~55 %
Separación mínima analizada	~30 m
Número de puntos	406 (cad. 27.12 m)
Puntos significativos	230 (cad. 48.09 m / 56.65 %)
Puntos aberrantes	0 (0 % d. total)

Cambios dirección por km	10.72
Cambios dirección > 5° por km	9.81
Tramos rectos acumulados	0.502 Km
Tramos rectos por km	45.59 m
Cambios de pendiente penalizables	4
Cambios de pendiente penalizables por km	0.363

Encuentra las mejores rutas



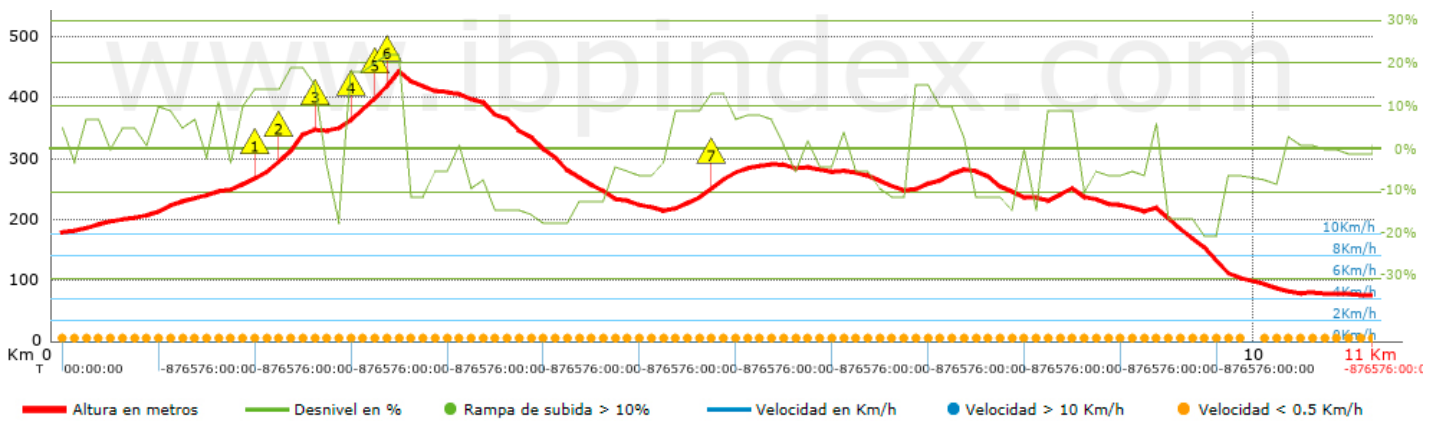
Resumen de desniveles	Subidas	Distancia en km	del total en %	Velocidad en	Tiempo h:m:s
	Entre el 30 y el 55%	0	0	0	0:00:00
	Entre el 15 y el 30%	0.893	8.11	0	0:00:00
	Entre el 10 y el 15%	0.804	7.3	0	0:00:00
	Entre el 5 y el 10%	1.822	16.55	0	0:00:00
	Entre el 1 y el 5%	0.844	7.66	0	0:00:00
	Total :	4.363	39.62	0	0:00:00
	Llano				
	Desniveles del 1%	0.819	7.43	0	0:00:00
	Bajadas				
	Entre el 1 y el 5%	1.525	13.85	0	0:00:00
Entre el 5 y el 10%	1.526	13.86	0	0:00:00	
Entre el 10 y el 15%	1.812	16.45	0	0:00:00	
Entre el 15 y el 30%	0.968	8.79	0	0:00:00	
Entre el 30 y el 55%	0	0	0	0:00:00	
Total :	5.831	52.95	0	0:00:00	
Total track :	11.01	100 %	0	0	

Track: ceg_sta.m_martorelles_-_montmeIO.gpx







Las velocidades de este track son típicas de = Track dibujado (DRW)

Fiabilidad del IBP index= D

IBP = 53 HKG



Repechos > 10%

Repecho	Punto kilométrico	Pendiente media	Distancia
 1	1.638	14 %	235 m
 2	1.873	19 %	239 m
 3	2.397	18 %	208 m
 4	2.605	22 %	191 m
 5	2.796	22 %	66 m
 6	5.361	13 %	287 m

Parámetros a gran altura, datos por encima de

Altura	Distancia m	% del total	Tiempo en movimiento	Velocidad	Tiempo parado	Tiempo total	Velocidad
	Total : 0 Km	--- %	--- h	--- Km/h	--- h	--- h	--- Km/h

Paradas

Distancia	Tiempo parado	Altura	Tiempo desde la salida	Tiempo desde parada anterior	Distancia a parada anterior
	Total : 0:00:00 h				