

Track: gr-7_-_etapa5.gpx

Las velocidades de este track son típicas de = Track dibujado (DRW)

Fiabilidad del IBP index= A

IBP = 60 HKG

Distancia total	12.9 Km
Distancia analizada	12.9 Km
Distancia lineal	8.09 Km

Desn. de subida acumulado	655.5 m
Desn. de bajada acumulado	462 m
Altura máxima	1373.9 m
Altura mínima	923.5 m
Ratio de subida	9.41 %
Ratio de bajada	8.7 %
Desnivel positivo por km	50.81 m
Desnivel negativo por km	35.81 m

Tiempo total	0 h
Tiempo en movimiento	0 h
Tiempo parado	0 h

Velocidad media total	0 Km/h
Velocidad media en movimiento	0 Km/h
Velocidad máxima sostenida	0 Km/h

Filtro pendiente máxima	~55 %
Separación mínima analizada	~30 m
Número de puntos	425 (cad. 30.36 m)
Puntos significativos	256 (cad. 50.61 m / 60.24 %)
Puntos aberrantes	2 (0.47 % d. total)

Cambios dirección por km	8.6
Cambios dirección > 5° por km	7.67
Tramos rectos acumulados	0.723 Km
Tramos rectos por km	56.05 m
Cambios de pendiente penalizables	4
Cambios de pendiente penalizables por km	0.31

Encuentra las mejores rutas



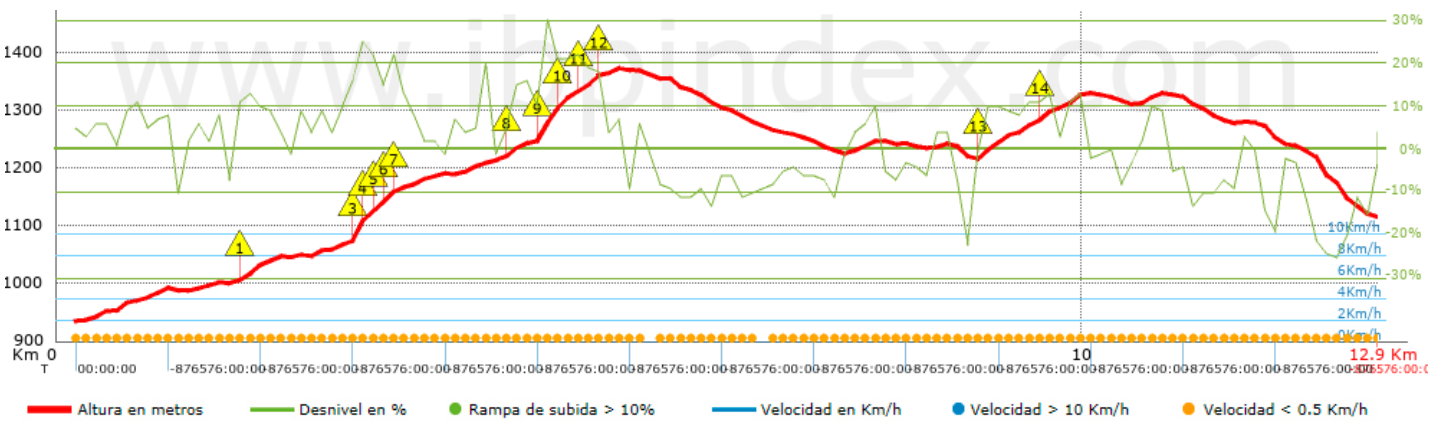
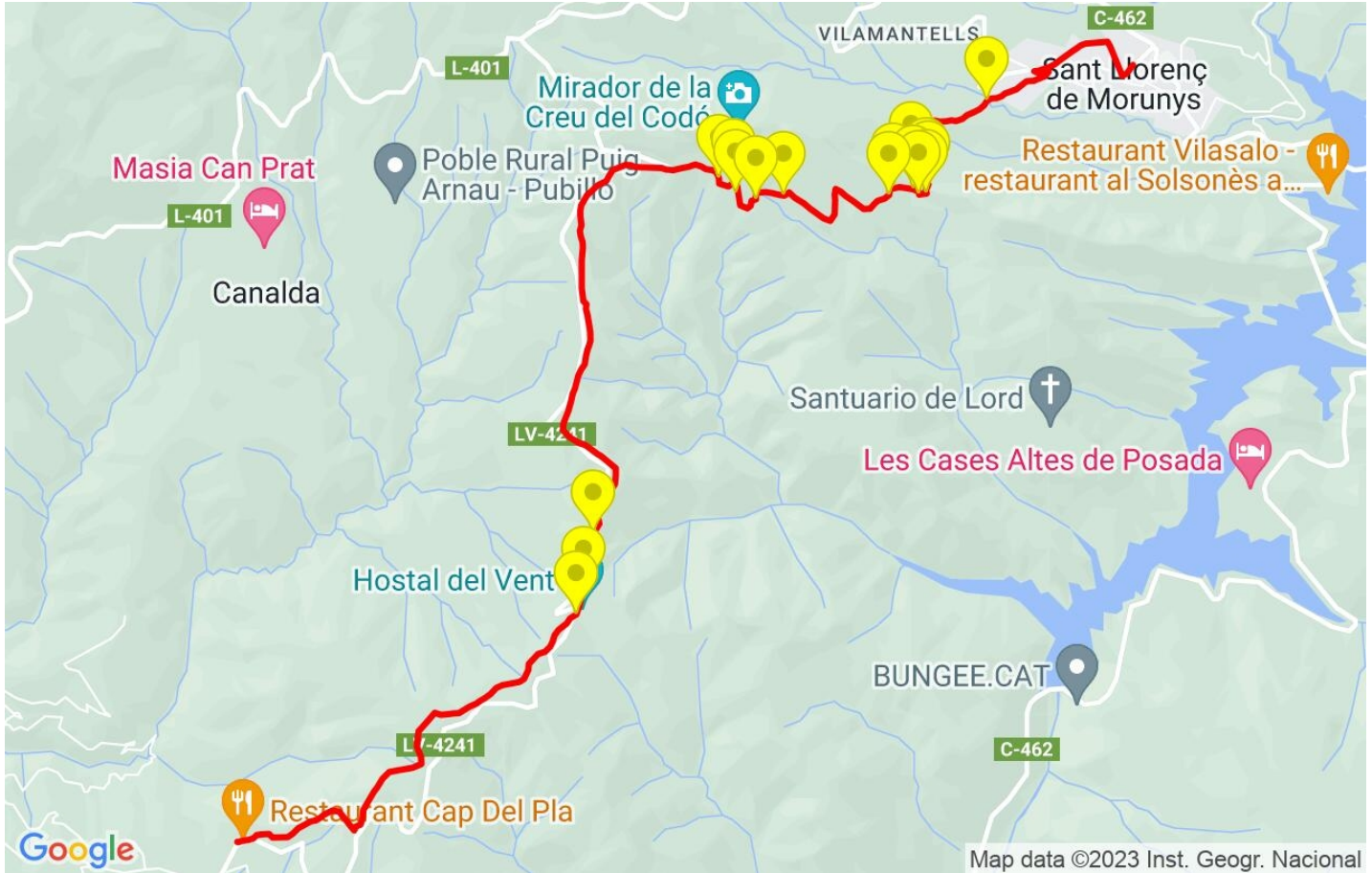
Resumen de desniveles	Subidas	Distancia en km	del total en %	Velocidad en	Tiempo h:m:s
	Entre el 30 y el 55%	0.081	0.63	0	0:00:00
	Entre el 15 y el 30%	0.938	7.27	0	0:00:00
	Entre el 10 y el 15%	1.447	11.21	0	0:00:00
	Entre el 5 y el 10%	3.027	23.45	0	0:00:00
	Entre el 1 y el 5%	1.473	11.41	0	0:00:00
	Total :	6.966	53.98	0	0:00:00
	Llano				
	Desniveles del 1%	0.631	4.89	0	0:00:00
	Bajadas				
	Entre el 1 y el 5%	1.471	11.4	0	0:00:00
Entre el 5 y el 10%	1.93	14.96	0	0:00:00	
Entre el 10 y el 15%	1.27	9.84	0	0:00:00	
Entre el 15 y el 30%	0.637	4.94	0	0:00:00	
Entre el 30 y el 55%	0	0	0	0:00:00	
Total :	5.308	41.13	0	0:00:00	
Total track :	12.9	100 %	0	0	

Track: gr-7_-_etapa5.gpx













Las velocidades de este track son típicas de = Track dibujado (DRW)

Fiabilidad del IBP index= A

IBP = 60 HKG



Repechos > 10%

Repecho	Punto kilométrico	Pendiente media	Distancia
	1.724	12 %	217 m
	2.833	16 %	32 m
	2.864	30 %	116 m
	2.98	15 %	55 m
	3.035	11 %	77 m
	3.112	19 %	135 m
	3.247	13 %	72 m
	4.653	23 %	240 m
	4.893	13 %	144 m
	5.037	17 %	178 m
	5.214	18 %	45 m
	8.953	11 %	408 m

Parámetros a gran altura, datos por encima de

Altura	Distancia m	% del total	Tiempo en movimiento	Velocidad	Tiempo parado	Tiempo total	Velocidad
	Total : 0 Km	--- %	--- h	--- Km/h	--- h	--- h	--- Km/h

Paradas

Distancia	Tiempo parado	Altura	Tiempo desde la salida	Tiempo desde parada anterior	Distancia a parada anterior
	Total : 0:00:00 h				