

Track: ceg_colOnia_gUell-st.ramon-st.boi.gpx

Las velocidades de este track son típicas de = Track dibujado (DRW)

Fiabilidad del IBP index= C

IBP = 51 HKG

Distancia total	11.25 Km
Distancia analizada	11.25 Km
Distancia lineal	2.08 Km

Desn. de subida acumulado	446 m
Desn. de bajada acumulado	447.1 m
Altura máxima	280.1 m
Altura mínima	13.9 m
Ratio de subida	8.51 %
Ratio de bajada	8.53 %
Desnivel positivo por km	39.64 m
Desnivel negativo por km	39.74 m

Tiempo total	0 h
Tiempo en movimiento	0 h
Tiempo parado	0 h


Velocidad media total	0 Km/h
Velocidad media en movimiento	0 Km/h
Velocidad máxima sostenida	0 Km/h

Filtro pendiente máxima	~55 %
Separación mínima analizada	~30 m
Número de puntos	338 (cad. 33.28 m)
Puntos significativos	221 (cad. 51.13 m / 65.38 %)
Puntos aberrantes	0 (0 % d. total)

Cambios dirección por km	10.04
Cambios dirección > 5° por km	8.44
Tramos rectos acumulados	1.245 Km
Tramos rectos por km	110.67 m
Cambios de pendiente penalizables	5
Cambios de pendiente penalizables por km	0.444

Encuentra las mejores rutas



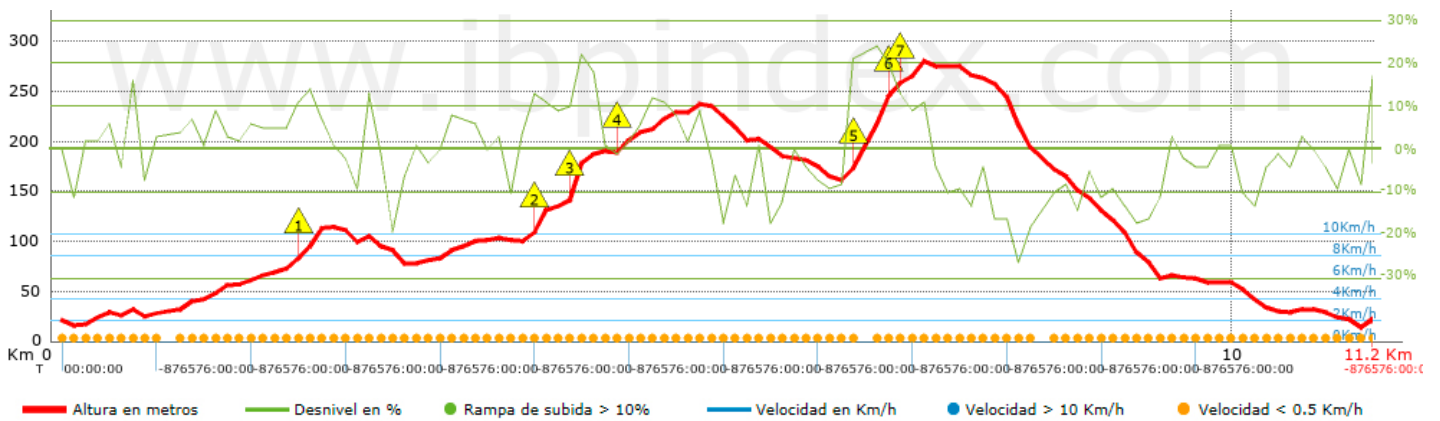
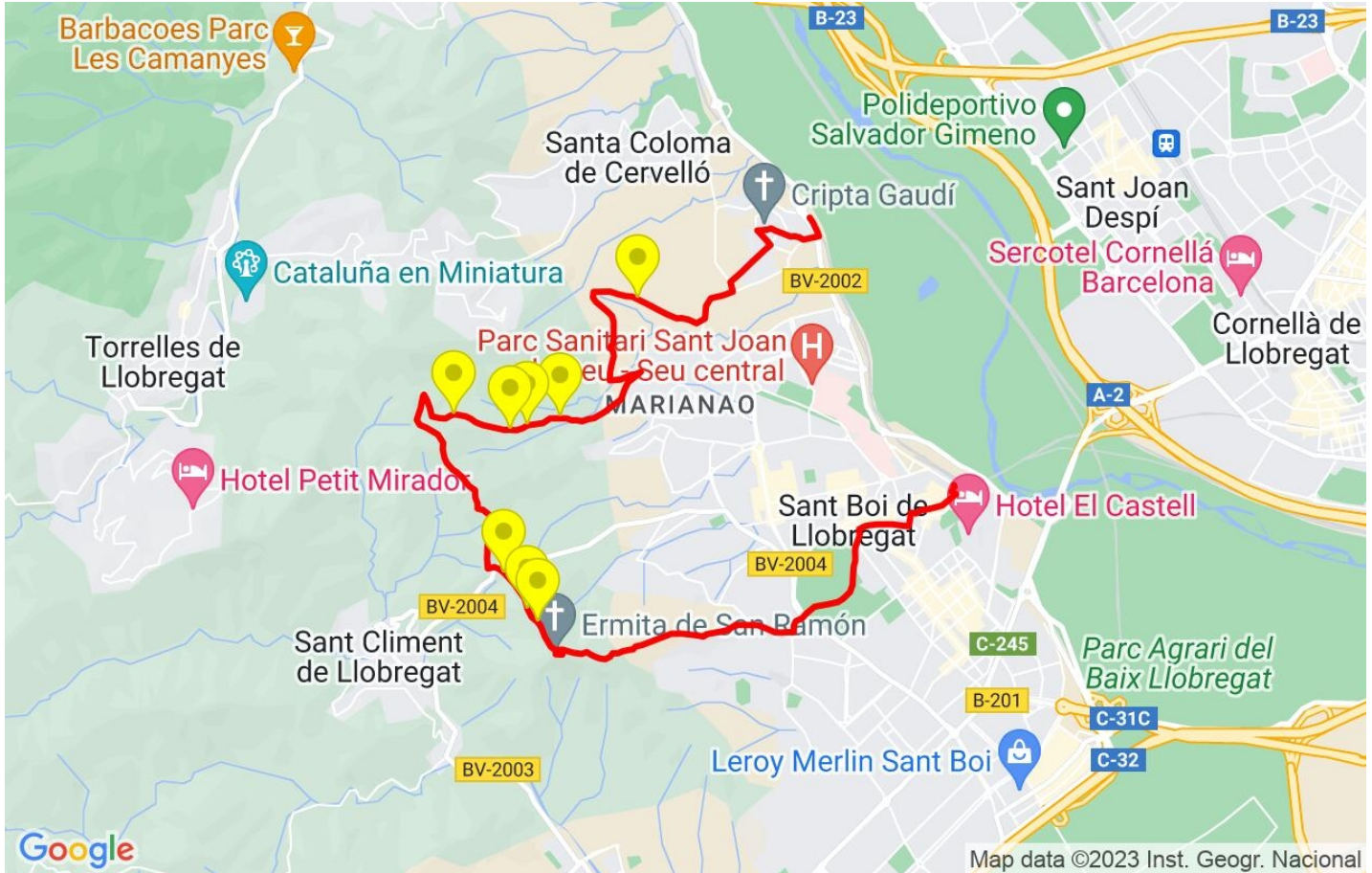
Resumen de desniveles	Subidas	Distancia en km	del total en %	Velocidad en	Tiempo h:m:s
	Entre el 30 y el 55%	0	0	0	0:00:00
	Entre el 15 y el 30%	0.916	8.14	0	0:00:00
	Entre el 10 y el 15%	0.808	7.18	0	0:00:00
	Entre el 5 y el 10%	1.406	12.5	0	0:00:00
	Entre el 1 y el 5%	2.112	18.77	0	0:00:00
	Total :	5.241	46.59	0	0:00:00
	Llano				
	Desniveles del 1%	0.764	6.8	0	0:00:00
	Bajadas				
	Entre el 1 y el 5%	1.87	16.63	0	0:00:00
Entre el 5 y el 10%	1.207	10.73	0	0:00:00	
Entre el 10 y el 15%	1.546	13.74	0	0:00:00	
Entre el 15 y el 30%	0.62	5.51	0	0:00:00	
Entre el 30 y el 55%	0	0	0	0:00:00	
Total :	5.243	46.61	0	0:00:00	
Total track :	11.25	100 %	0	0	

Track: ceg_colOnia_gUell-st.ramon-st.boi.gpx

Las velocidades de este track son típicas de = Track dibujado (DRW)

Fiabilidad del IBP index= C

IBP = 51 HKG



Repechos > 10%

Repecho	Punto kilométrico	Pendiente media	Distancia
	2.03	14 %	196 m
	3.99	13 %	234 m
	4.35	19 %	245 m
	4.753	11 %	108 m
	6.719	22 %	311 m
	7.029	19 %	115 m
	7.145	12 %	192 m

Parámetros a gran altura, datos por encima de

Altura	Distancia m	% del total	Tiempo en movimiento	Velocidad	Tiempo parado	Tiempo total	Velocidad
	Total : 0 Km	--- %	--- h	--- Km/h	--- h	--- h	--- Km/h

Paradas

Distancia	Tiempo parado	Altura	Tiempo desde la salida	Tiempo desde parada anterior	Distancia a parada anterior
	Total : 0:00:00 h				