

Track: ceg\_curta\_pla\_sta\_maria\_a\_prenafeta.gpx

Las velocidades de este track son típicas de = Track dibujado (DRW)

Fiabilidad del IBP index= A

**IBP = 48 HKG**

Distancia total	9.08 Km
Distancia analizada	9.08 Km
Distancia lineal	6.18 Km

Desn. de subida acumulado	436.6 m
Desn. de bajada acumulado	348.6 m
Altura máxima	776.6 m
Altura mínima	377.8 m
Ratio de subida	8.29 %
Ratio de bajada	13.02 %
Desnivel positivo por km	48.08 m
Desnivel negativo por km	38.39 m

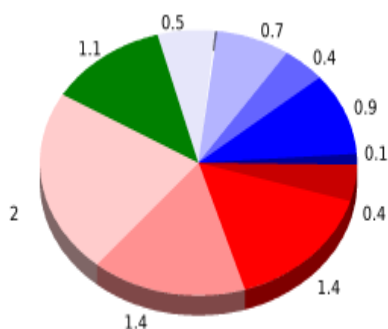
Tiempo total	0 h
Tiempo en movimiento	0 h
Tiempo parado	0 h

Velocidad media total	0 Km/h
Velocidad media en movimiento	0 Km/h
Velocidad máxima sostenida	0 Km/h

Filtro pendiente máxima	~55 %
Separación mínima analizada	~30 m
Número de puntos	261 (cad. 34.79 m)
Puntos significativos	166 (cad. 55.03 m / 63.6 %)
Puntos aberrantes	1 (0.38 % d. total)

Cambios dirección por km	10.13
Cambios dirección > 5° por km	8.15
Tramos rectos acumulados	0.991 Km
Tramos rectos por km	109.14 m
Cambios de pendiente penalizables	3
Cambios de pendiente penalizables por km	0.33

Encuentra las mejores rutas


**Resumen de desniveles**


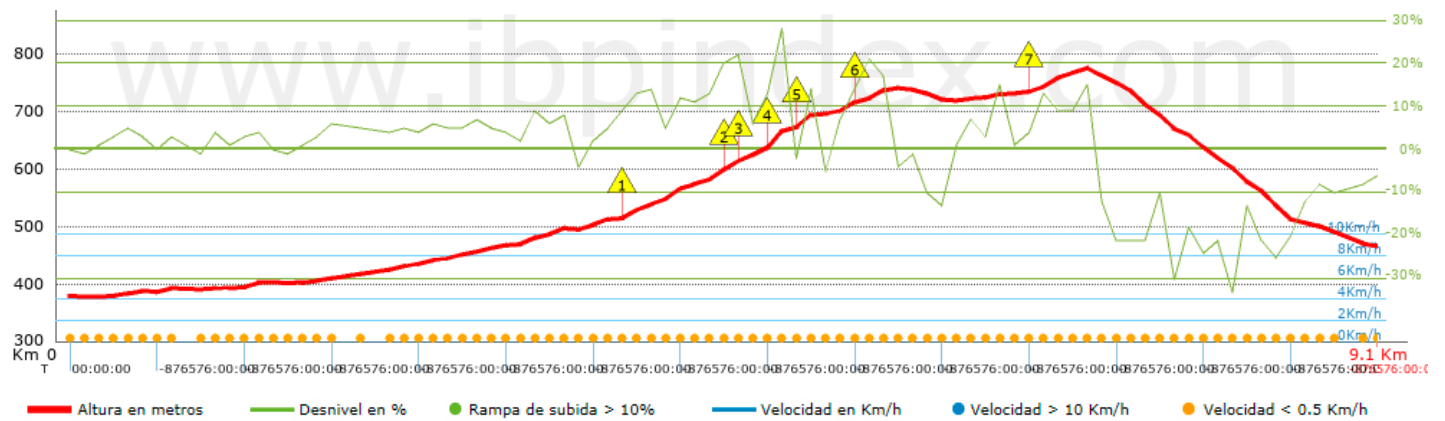
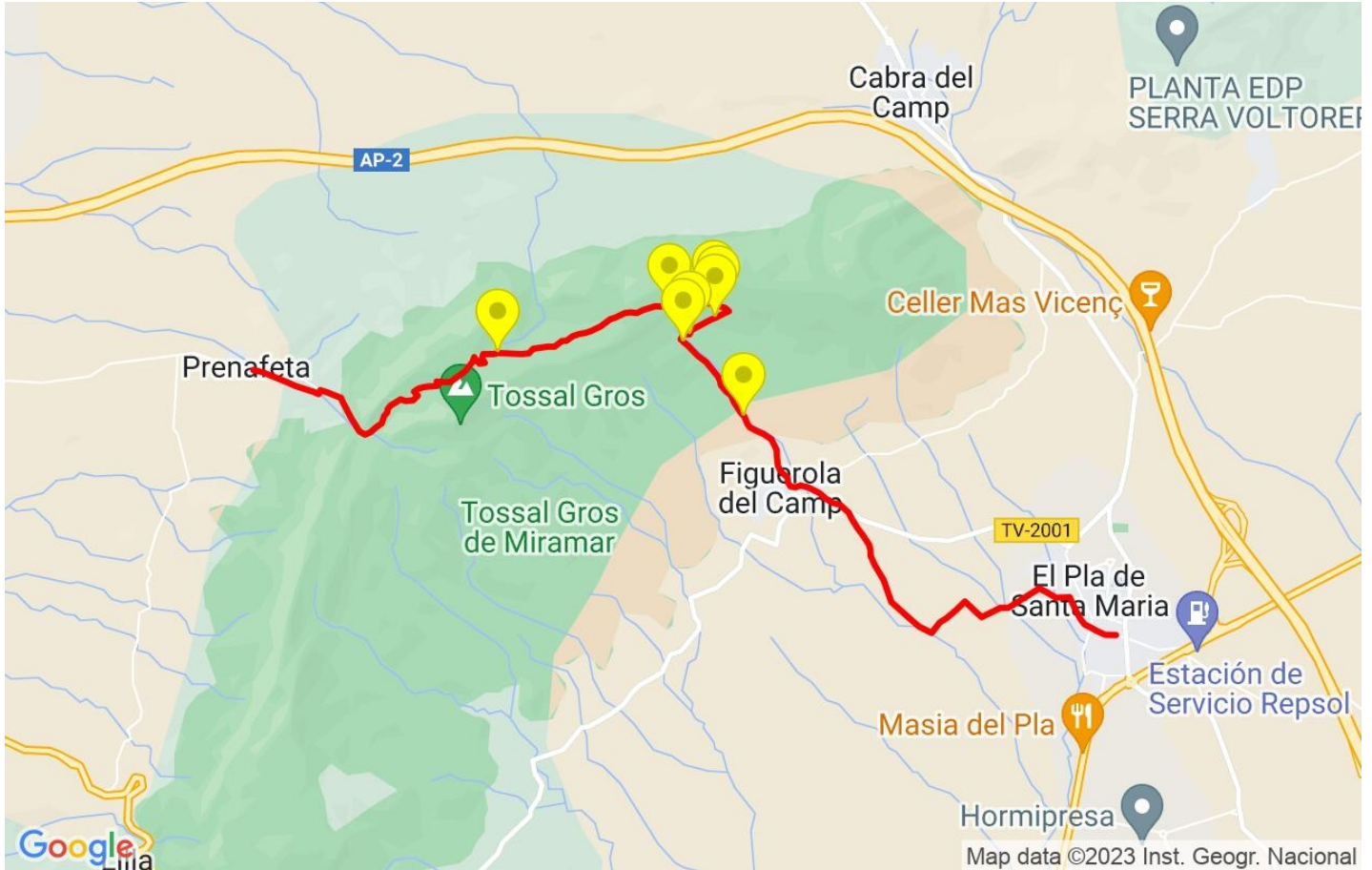
	Subidas	Distancia en km	del total en %	Velocidad en	Tiempo h:m:s
	Entre el 30 y el 55%	0.045	0.49	0	0:00:00
	Entre el 15 y el 30%	0.401	4.42	0	0:00:00
	Entre el 10 y el 15%	1.388	15.28	0	0:00:00
	Entre el 5 y el 10%	1.418	15.61	0	0:00:00
	Entre el 1 y el 5%	2.017	22.21	0	0:00:00
	<b>Total :</b>	<b>5.268</b>	<b>58.02</b>	<b>0</b>	<b>0:00:00</b>
	<b>Llano</b>				
	Desniveles del 1%	1.135	12.5	0	0:00:00
	<b>Bajadas</b>				
	Entre el 1 y el 5%	0.507	5.58	0	0:00:00
	Entre el 5 y el 10%	0.733	8.07	0	0:00:00
	Entre el 10 y el 15%	0.43	4.74	0	0:00:00
	Entre el 15 y el 30%	0.889	9.79	0	0:00:00
	Entre el 30 y el 55%	0.118	1.3	0	0:00:00
	<b>Total :</b>	<b>2.677</b>	<b>29.48</b>	<b>0</b>	<b>0:00:00</b>
	<b>Total track :</b>	<b>9.08</b>	<b>100 %</b>	<b>0</b>	<b>0</b>

Track: ceg\_curta\_pla\_sta\_maria\_a\_prenafeta.gpx

Las velocidades de este track son típicas de = Track dibujado (DRW)

Fiabilidad del IBP index= A

**IBP = 48 HKG**



**Repechos > 10%**

Repecho	Punto kilométrico	Pendiente media	Distancia
	3.86	12 %	662 m
	4.521	12 %	118 m
	4.639	13 %	230 m
	4.869	19 %	191 m
	5.061	31 %	45 m
	5.415	15 %	284 m
	6.686	13 %	191 m

**Parámetros a gran altura, datos por encima de**

Altura	Distancia m	% del total	Tiempo en movimiento	Velocidad	Tiempo parado	Tiempo total	Velocidad
	Total : 0 Km	--- %	--- h	--- Km/h	--- h	--- h	--- Km/h

**Paradas**

Distancia	Tiempo parado	Altura	Tiempo desde la salida	Tiempo desde parada anterior	Distancia a parada anterior
	Total : 0:00:00 h				