

Track: ceg_gr-151.1_etapa5.gpx

Las velocidades de este track son típicas de = Track dibujado (DRW)

Fiabilidad del IBP index= D

IBP = 49 HKG

Distancia total	14.03 Km
Distancia analizada	14.03 Km
Distancia lineal	8.03 Km

Desn. de subida acumulado	260.09 m
Desn. de bajada acumulado	497.41 m
Altura máxima	1115.81 m
Altura mínima	705.54 m
Ratio de subida	6.12 %
Ratio de bajada	6.83 %
Desnivel positivo por km	18.54 m
Desnivel negativo por km	35.45 m

Tiempo total	0 h
Tiempo en movimiento	0 h
Tiempo parado	0 h

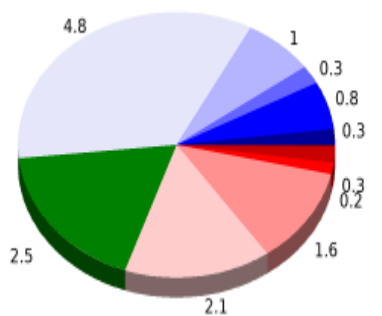
Velocidad media total	0 Km/h
Velocidad media en movimiento	0 Km/h
Velocidad máxima sostenida	0 Km/h

Filtro pendiente máxima	~55 %
Separación mínima analizada	~30 m
Número de puntos	421 (cad. 33.32 m)
Puntos significativos	256 (cad. 55.23 m / 60.81 %)
Puntos aberrantes	0 (0 % d. total)

Cambios dirección por km	9.91
Cambios dirección > 5° por km	7.2
Tramos rectos acumulados	1.844 Km
Tramos rectos por km	131.43 m
Cambios de pendiente penalizables	4
Cambios de pendiente penalizables por km	0.285

Encuentra las mejores rutas



Resumen de desniveles	Subidas	Distancia en km	del total en %	Velocidad en	Tiempo h:m:s
	Entre el 30 y el 55%	0	0	0	0:00:00
	Entre el 15 y el 30%	0.333	2.38	0	0:00:00
	Entre el 10 y el 15%	0.234	1.67	0	0:00:00
	Entre el 5 y el 10%	1.623	11.57	0	0:00:00
	Entre el 1 y el 5%	2.059	14.68	0	0:00:00
	Total :	4.25	30.29	0	0:00:00
	Llano				
	Desniveles del 1%	2.518	17.95	0	0:00:00
	Bajadas				
	Entre el 1 y el 5%	4.815	34.32	0	0:00:00
	Entre el 5 y el 10%	1.003	7.15	0	0:00:00
	Entre el 10 y el 15%	0.314	2.24	0	0:00:00
	Entre el 15 y el 30%	0.847	6.04	0	0:00:00
	Entre el 30 y el 55%	0.309	2.2	0	0:00:00
	Total :	7.287	51.94	0	0:00:00
Total track :		14.03	100 %	0	0

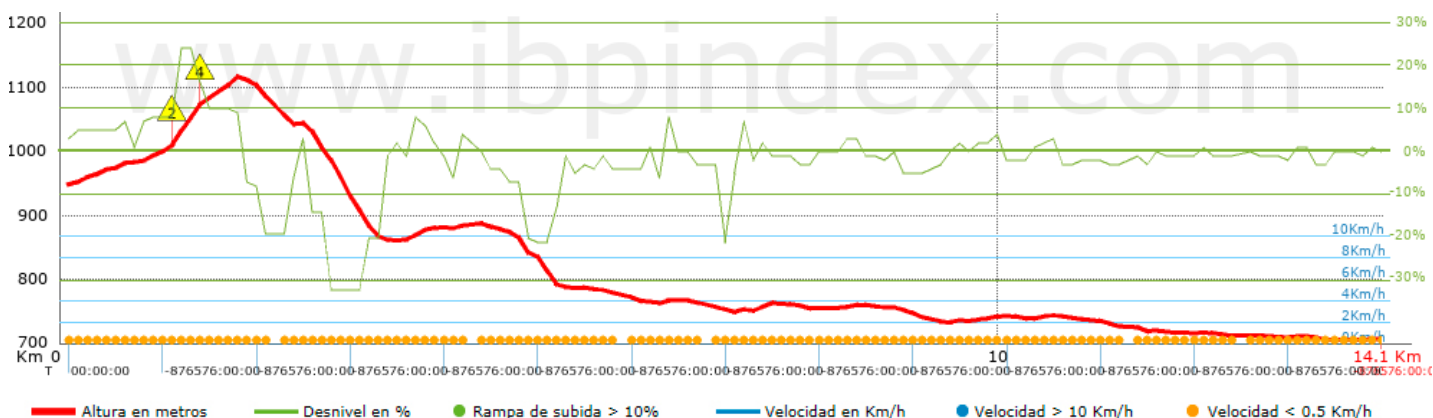
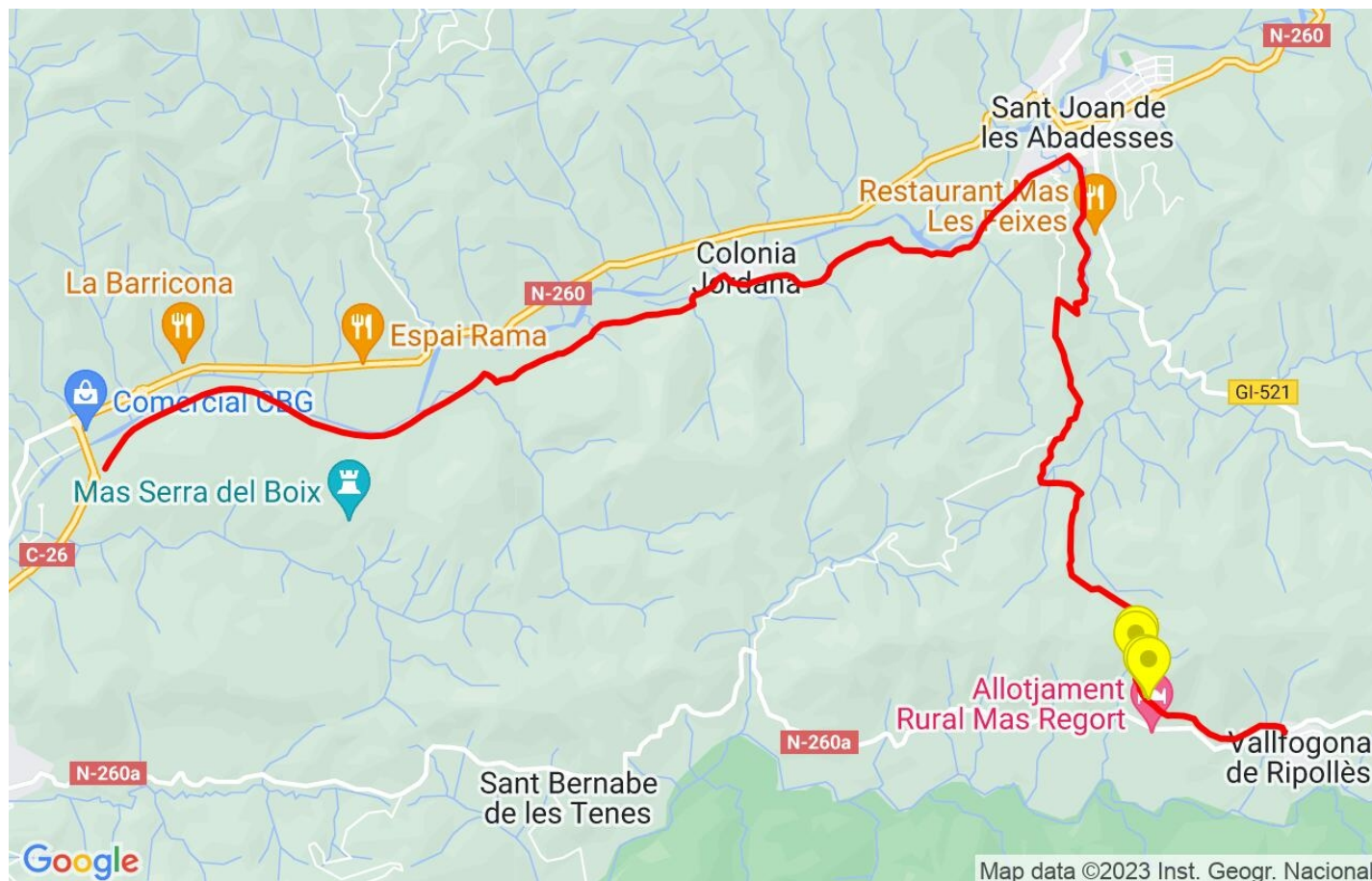
Track: ceg_gr-151.1_etapa5.gpx

Fecha: 20/03/2023



Track: ceg_gr-151.1_etapa5.gpx

Las velocidades de este track son típicas de = Track dibujado (DRW)

Fiabilidad del IBP index= D

IBP = 49 HKG


Repechos > 10%

Repecho	Punto kilométrico	Pendiente media	Distancia
	1.172	16 %	31 m
	1.203	23 %	233 m
	1.436	16 %	31 m

Parámetros a gran altura, datos por encima de

Altura	Distancia m	% del total	Tiempo en movimiento	Velocidad	Tiempo parado	Tiempo total	Velocidad
	Total : 0 Km	--- %	--- h	--- Km/h	--- h	--- h	--- Km/h

Paradas

Distancia	Tiempo parado	Altura	Tiempo desde la salida	Tiempo desde parada anterior	Distancia a parada anterior
	Total : 0:00:00 h				