

Track: vallfogona_a_ripoll_curta.gpx

Las velocidades de este track son típicas de = Track dibujado (DRW)

Fiabilidad del IBP index= C

IBP = 38 HKG

Distancia total	6.34 Km
Distancia analizada	6.34 Km
Distancia lineal	4.19 Km

Desn. de subida acumulado	258.9 m
Desn. de bajada acumulado	435.7 m
Altura máxima	1117.6 m
Altura mínima	760.7 m
Ratio de subida	9.64 %
Ratio de bajada	12.88 %
Desnivel positivo por km	40.84 m
Desnivel negativo por km	68.72 m

Tiempo total	0 h
Tiempo en movimiento	0 h
Tiempo parado	0 h

Velocidad media total	0 Km/h
Velocidad media en movimiento	0 Km/h
Velocidad máxima sostenida	0 Km/h

Filtro pendiente máxima	~55 %
Separación mínima analizada	~30 m
Número de puntos	241 (cad. 26.29 m)
Puntos significativos	134 (cad. 47.64 m / 55.6 %)
Puntos aberrantes	2 (0.83 % d. total)

Cambios dirección por km	11.99
Cambios dirección > 5° por km	8.83
Tramos rectos acumulados	0.774 Km
Tramos rectos por km	122.08 m
Cambios de pendiente penalizables	2
Cambios de pendiente penalizables por km	0.316

Encuentra las mejores rutas



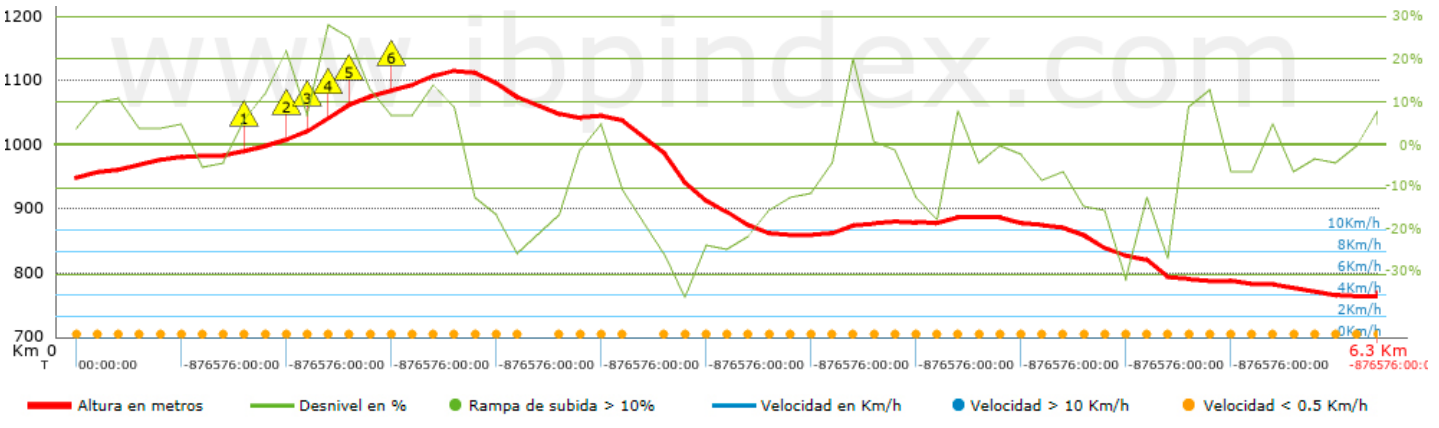
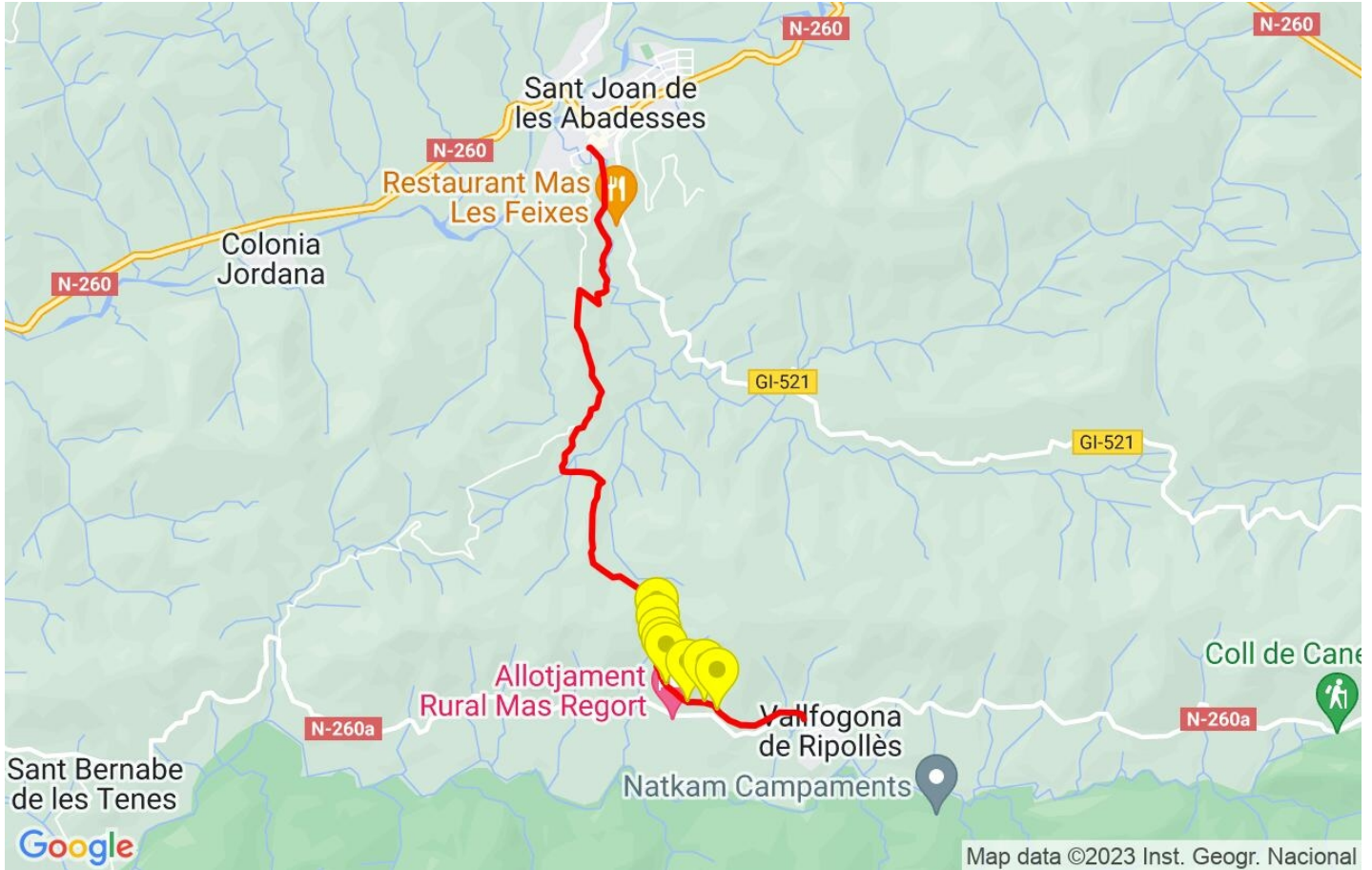
Resumen de desniveles	Subidas	Distancia en km	del total en %	Velocidad en	Tiempo h:m:s
	Entre el 30 y el 55%	0	0	0	0:00:00
	Entre el 15 y el 30%	0.326	5.15	0	0:00:00
	Entre el 10 y el 15%	0.783	12.36	0	0:00:00
	Entre el 5 y el 10%	0.919	14.51	0	0:00:00
	Entre el 1 y el 5%	0.657	10.38	0	0:00:00
	Total :	2.687	42.4	0	0:00:00
	Llano				
	Desniveles del 1%	0.268	4.22	0	0:00:00
	Bajadas				
	Entre el 1 y el 5%	1.001	15.8	0	0:00:00
Entre el 5 y el 10%	0.539	8.51	0	0:00:00	
Entre el 10 y el 15%	0.513	8.1	0	0:00:00	
Entre el 15 y el 30%	1.132	17.87	0	0:00:00	
Entre el 30 y el 55%	0.196	3.1	0	0:00:00	
Total :	3.382	53.37	0	0:00:00	
Total track :	6.34	100 %	0	0	

Track: vallfogona_a_ripoll_curta.gpx






Las velocidades de este track son típicas de = Track dibujado (DRW)

Fiabilidad del IBP index= C

IBP = 38 HKG



Repechos > 10%

Repecho	Punto kilométrico	Pendiente media	Distancia
 1	1.018	13 %	190 m
 2	1.208	17 %	40 m
 3	1.248	25 %	126 m
 4	1.374	14 %	99 m
 5	1.605	13 %	170 m

Parámetros a gran altura, datos por encima de

Altura	Distancia m	% del total	Tiempo en movimiento	Velocidad	Tiempo parado	Tiempo total	Velocidad
	Total : 0 Km	--- %	--- h	--- Km/h	--- h	--- h	--- Km/h

Paradas

Distancia	Tiempo parado	Altura	Tiempo desde la salida	Tiempo desde parada anterior	Distancia a parada anterior
	Total : 0:00:00 h				