

Track: ceg\_dones-esport.gpx

Las velocidades de este track son típicas de = Track dibujado (DRW)

Fiabilidad del IBP index= D

**IBP = 39 HKG**

Distancia total	8.51 Km
Distancia analizada	8.51 Km
Distancia lineal	0.02 Km

Desn. de subida acumulado	328.23 m
Desn. de bajada acumulado	322.22 m
Altura máxima	487.84 m
Altura mínima	239.9 m
Ratio de subida	8.79 %
Ratio de bajada	7.43 %
Desnivel positivo por km	38.57 m
Desnivel negativo por km	37.86 m

Tiempo total	0 h
Tiempo en movimiento	0 h
Tiempo parado	0 h

Velocidad media total	0 Km/h
Velocidad media en movimiento	0 Km/h
Velocidad máxima sostenida	0 Km/h

Filtro pendiente máxima	~55 %
Separación mínima analizada	~30 m
Número de puntos	405 (cad. 21.02 m)
Puntos significativos	200 (cad. 43.43 m / 49.38 %)
Puntos aberrantes	1 (0.25 % d. total)

Cambios dirección por km	11.05
Cambios dirección > 5° por km	10.11
Tramos rectos acumulados	0.405 Km
Tramos rectos por km	47.59 m
Cambios de pendiente penalizables	2
Cambios de pendiente penalizables por km	0.235

Encuentra las mejores rutas



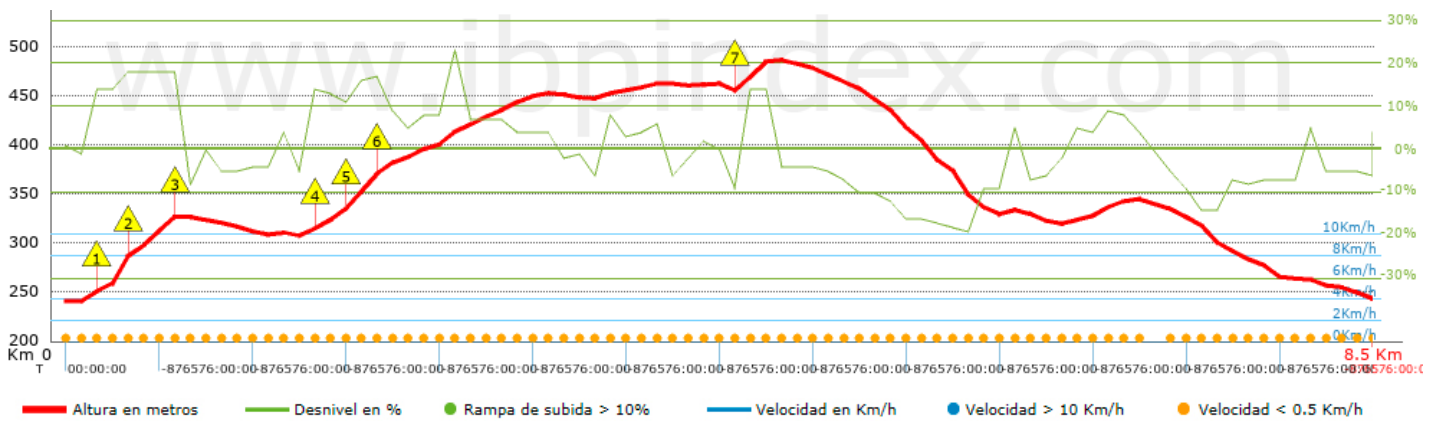
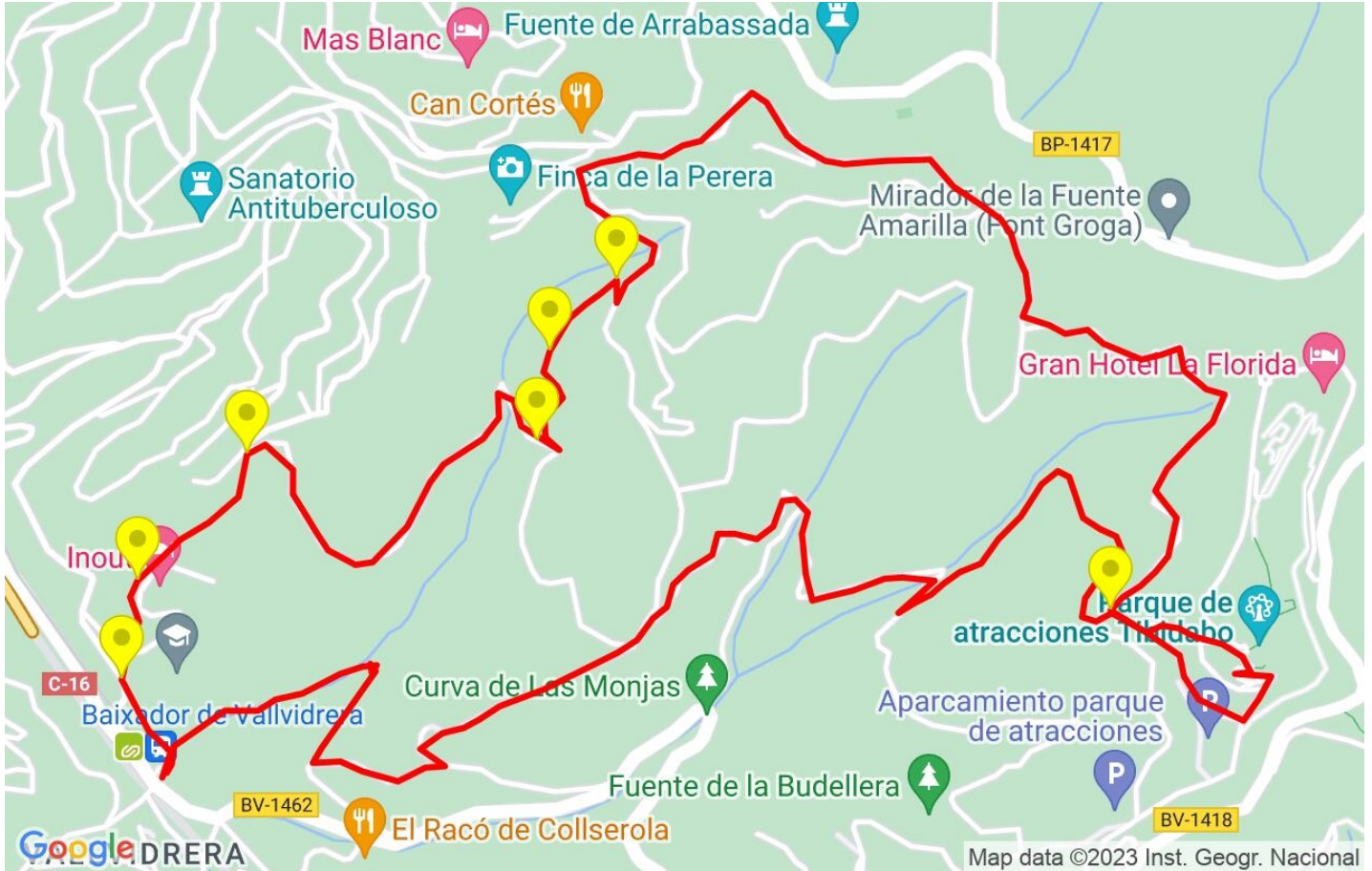
Resumen de desniveles	Subidas	Distancia en km	del total en %	Velocidad en	Tiempo h:m:s
	Entre el 30 y el 55%	0	0	0	0:00:00
	Entre el 15 y el 30%	0.615	7.22	0	0:00:00
	Entre el 10 y el 15%	0.652	7.66	0	0:00:00
	Entre el 5 y el 10%	1.126	13.23	0	0:00:00
	Entre el 1 y el 5%	1.343	15.78	0	0:00:00
	<b>Total :</b>	<b>3.736</b>	<b>43.89</b>	<b>0</b>	<b>0:00:00</b>
	<b>Llano</b>				
	Desniveles del 1%	0.491	5.77	0	0:00:00
	<b>Bajadas</b>				
	Entre el 1 y el 5%	1.613	18.95	0	0:00:00
Entre el 5 y el 10%	1.651	19.4	0	0:00:00	
Entre el 10 y el 15%	0.579	6.8	0	0:00:00	
Entre el 15 y el 30%	0.492	5.78	0	0:00:00	
Entre el 30 y el 55%	0	0	0	0:00:00	
<b>Total :</b>	<b>4.336</b>	<b>50.93</b>	<b>0</b>	<b>0:00:00</b>	
<b>Total track :</b>	<b>8.51</b>	<b>100 %</b>	<b>0</b>	<b>0</b>	

Track: ceg\_dones-esport.gpx







Las velocidades de este track son típicas de = Track dibujado (DRW)

Fiabilidad del IBP index= D

**IBP = 39 HKG**



## Repechos &gt; 10%

Repecho	Punto kilométrico	Pendiente media	Distancia
 1	0.25	14 %	181 m
 2	0.43	18 %	321 m
 3	0.752	12 %	35 m
 4	1.87	16 %	175 m
 5	2.045	17 %	77 m
 6	4.368	13 %	215 m

**Parámetros a gran altura, datos por encima de**

Altura	Distancia m	% del total	Tiempo en movimiento	Velocidad	Tiempo parado	Tiempo total	Velocidad
	Total : 0 Km	--- %	--- h	--- Km/h	--- h	--- h	--- Km/h

**Paradas**

Distancia	Tiempo parado	Altura	Tiempo desde la salida	Tiempo desde parada anterior	Distancia a parada anterior
	Total : 0:00:00 h				