

Track: ceg_matinal_especial_a_montserrat.gpx

Las velocidades de este track son típicas de = Track dibujado (DRW)

Fiabilidad del IBP index= D

IBP = 67 HKG

Distancia total	11.94 Km
Distancia analizada	11.94 Km
Distancia lineal	0.06 Km

Desn. de subida acumulado	677.56 m
Desn. de bajada acumulado	664.61 m
Altura máxima	1215.44 m
Altura mínima	708.6 m
Ratio de subida	11.15 %
Ratio de bajada	12.1 %
Desnivel positivo por km	56.75 m
Desnivel negativo por km	55.66 m

Tiempo total	0 h
Tiempo en movimiento	0 h
Tiempo parado	0 h

Velocidad media total	0 Km/h
Velocidad media en movimiento	0 Km/h
Velocidad máxima sostenida	0 Km/h

Filtro pendiente máxima	~55 %
Separación mínima analizada	~30 m
Número de puntos	820 (cad. 14.56 m)
Puntos significativos	325 (cad. 37.19 m / 39.63 %)
Puntos aberrantes	1 (0.12 % d. total)

Cambios dirección por km	12.48
Cambios dirección > 5° por km	11.47
Tramos rectos acumulados	0.624 Km
Tramos rectos por km	52.26 m
Cambios de pendiente penalizables	6
Cambios de pendiente penalizables por km	0.503

Encuentra las mejores rutas



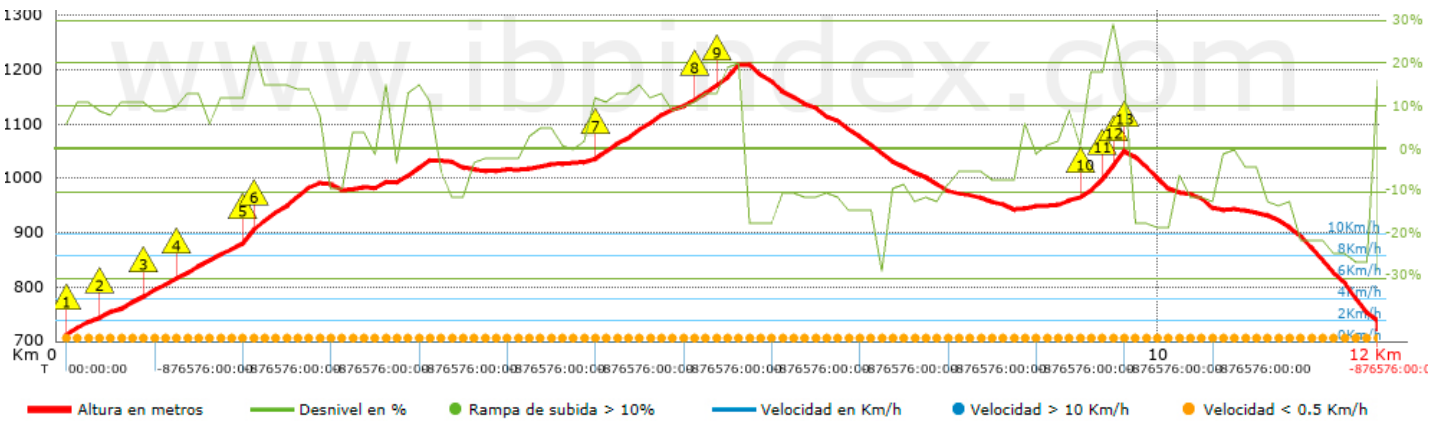
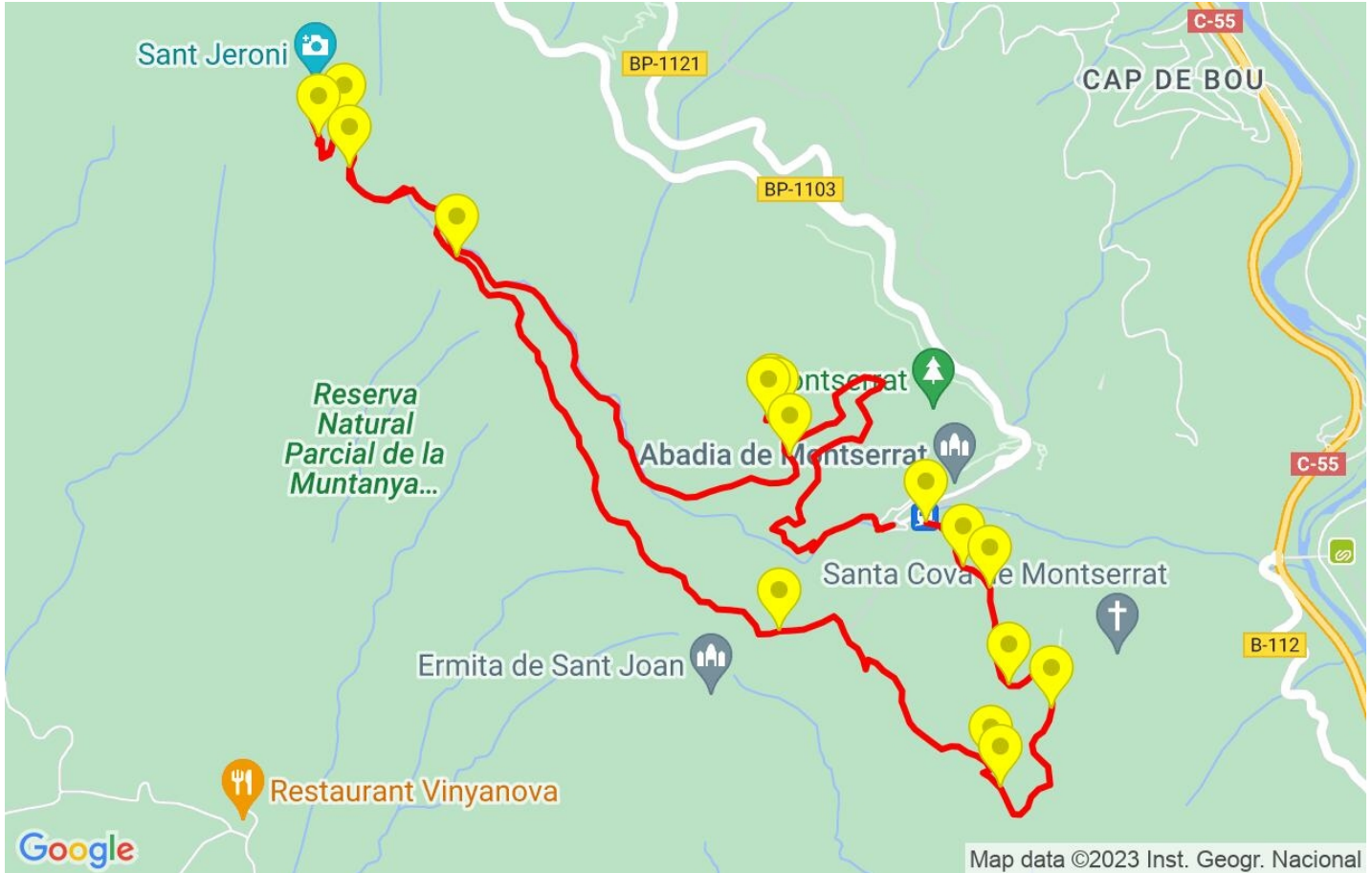
Resumen de desniveles	Subidas	Distancia en km	del total en %	Velocidad en	Tiempo h:m:s
	Entre el 30 y el 55%	0	0	0	0:00:00
	Entre el 15 y el 30%	0.843	7.06	0	0:00:00
	Entre el 10 y el 15%	2.948	24.69	0	0:00:00
	Entre el 5 y el 10%	1.443	12.08	0	0:00:00
	Entre el 1 y el 5%	0.842	7.05	0	0:00:00
	Total :	6.076	50.9	0	0:00:00
	Llano				
	Desniveles del 1%	0.473	3.96	0	0:00:00
	Bajadas				
	Entre el 1 y el 5%	1.137	9.52	0	0:00:00
Entre el 5 y el 10%	0.958	8.02	0	0:00:00	
Entre el 10 y el 15%	1.809	15.16	0	0:00:00	
Entre el 15 y el 30%	1.546	12.95	0	0:00:00	
Entre el 30 y el 55%	0.043	0.36	0	0:00:00	
Total :	5.493	46.02	0	0:00:00	
Total track :	11.94	100 %	0	0	

Track: ceg_matinal_especial_a_montserrat.gpx












Las velocidades de este track son típicas de = Track dibujado (DRW)

Fiabilidad del IBP index= D

IBP = 67 HKG



Repechos > 10%

Repecho	Punto kilométrico	Pendiente media	Distancia
	0.056	11 %	221 m
	1.049	11 %	602 m
	1.651	22 %	113 m
	1.764	15 %	482 m
	4.821	13 %	690 m
	5.73	13 %	264 m
	5.994	19 %	217 m
	9.296	18 %	211 m
	9.507	22 %	38 m
	9.545	29 %	105 m
	9.65	16 %	37 m

Parámetros a gran altura, datos por encima de

Altura	Distancia m	% del total	Tiempo en movimiento	Velocidad	Tiempo parado	Tiempo total	Velocidad
	Total : 0 Km	--- %	--- h	--- Km/h	--- h	--- h	--- Km/h

Paradas

Distancia	Tiempo parado	Altura	Tiempo desde la salida	Tiempo desde parada anterior	Distancia a parada anterior
	Total : 0:00:00 h				