

Track: ceg_sitges_circular.gpx

Las velocidades de este track son típicas de = Track dibujado (DRW)

Fiabilidad del IBP index= B

IBP = 54 HKG

Distancia total	13.12 Km
Distancia analizada	13.12 Km
Distancia lineal	0.06 Km

Desn. de subida acumulado	474.3 m
Desn. de bajada acumulado	473.1 m
Altura máxima	311.1 m
Altura mínima	18.7 m
Ratio de subida	8.71 %
Ratio de bajada	6.78 %
Desnivel positivo por km	36.15 m
Desnivel negativo por km	36.06 m

Tiempo total	0 h
Tiempo en movimiento	0 h
Tiempo parado	0 h

Velocidad media total	0 Km/h
Velocidad media en movimiento	0 Km/h
Velocidad máxima sostenida	0 Km/h

Filtro pendiente máxima	~55 %
Separación mínima analizada	~30 m
Número de puntos	424 (cad. 30.95 m)
Puntos significativos	255 (cad. 51.87 m / 60.14 %)
Puntos aberrantes	0 (0 % d. total)

Cambios dirección por km	10.14
Cambios dirección > 5° por km	8.77
Tramos rectos acumulados	1.244 Km
Tramos rectos por km	94.82 m
Cambios de pendiente penalizables	5
Cambios de pendiente penalizables por km	0.381

Encuentra las mejores rutas



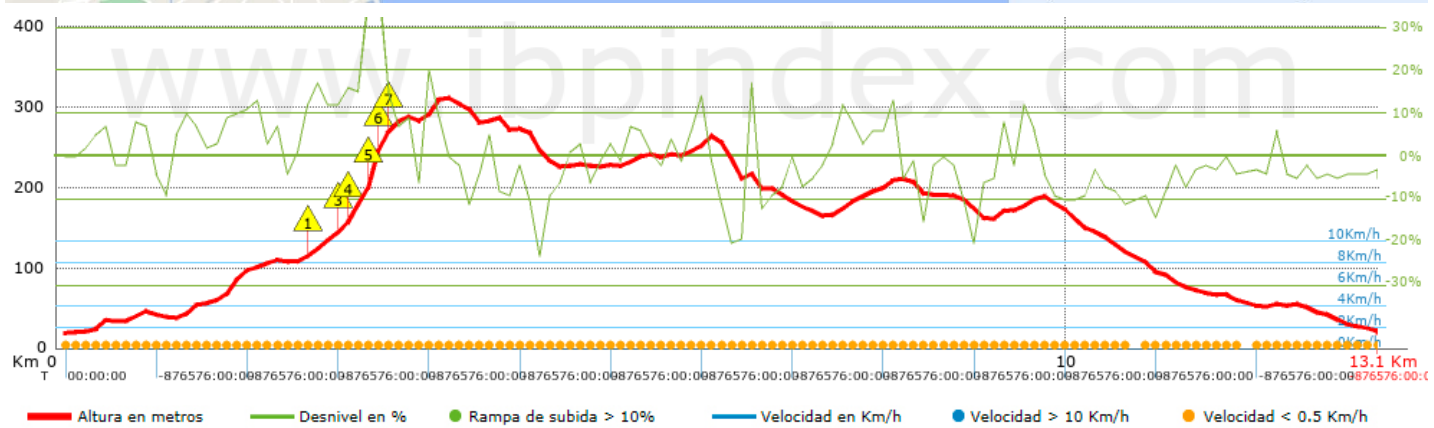
Resumen de desniveles	Subidas	Distancia en km	del total en %	Velocidad en	Tiempo h:m:s
	Entre el 30 y el 55%	0.2	1.52	0	0:00:00
	Entre el 15 y el 30%	0.577	4.4	0	0:00:00
	Entre el 10 y el 15%	0.576	4.39	0	0:00:00
	Entre el 5 y el 10%	2.361	17.99	0	0:00:00
	Entre el 1 y el 5%	1.732	13.2	0	0:00:00
	Total :	5.446	41.5	0	0:00:00
	Llano				
	Desniveles del 1%	0.702	5.35	0	0:00:00
	Bajadas				
	Entre el 1 y el 5%	3.366	25.65	0	0:00:00
Entre el 5 y el 10%	2.492	18.99	0	0:00:00	
Entre el 10 y el 15%	0.469	3.58	0	0:00:00	
Entre el 15 y el 30%	0.648	4.94	0	0:00:00	
Entre el 30 y el 55%	0	0	0	0:00:00	
Total :	6.976	53.15	0	0:00:00	
Total track :	13.12	100 %	0	0	

Track: ceg_sitges_circular.gpx



Las velocidades de este track son típicas de = Track dibujado (DRW)

Fiabilidad del IBP index= B

IBP = 54 HKG



Repechos > 10%

Repecho	Punto kilométrico	Pendiente media	Distancia
	2.434	11 %	129 m
	2.729	12 %	62 m
	2.791	19 %	125 m
	2.916	20 %	95 m
	3.011	39 %	107 m
	3.119	38 %	93 m
	3.211	11 %	76 m

Parámetros a gran altura, datos por encima de

Altura	Distancia m	% del total	Tiempo en movimiento	Velocidad	Tiempo parado	Tiempo total	Velocidad
	Total : 0 Km	--- %	--- h	--- Km/h	--- h	--- h	--- Km/h

Paradas

Distancia	Tiempo parado	Altura	Tiempo desde la salida	Tiempo desde parada anterior	Distancia a parada anterior
	Total : 0:00:00 h				