

Track: st_cugat_a_baix.vallvidrera-v3.gpx

Las velocidades de este track son típicas de = Track dibujado (DRW)

Fiabilidad del IBP index= B

IBP = 52 HKG

Distancia total	10.56 Km
Distancia analizada	10.56 Km
Distancia lineal	5.6 Km

Desn. de subida acumulado	494.9 m
Desn. de bajada acumulado	380.8 m
Altura máxima	400.8 m
Altura mínima	121.3 m
Ratio de subida	8.9 %
Ratio de bajada	9.1 %
Desnivel positivo por km	46.87 m
Desnivel negativo por km	36.06 m

Tiempo total	0 h
Tiempo en movimiento	0 h
Tiempo parado	0 h

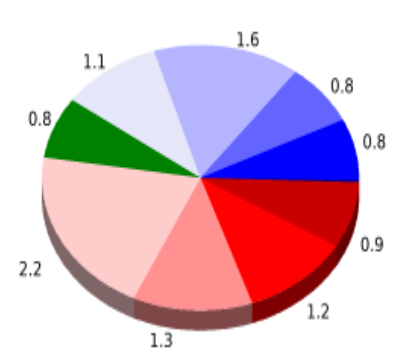
Velocidad media total	0 Km/h
Velocidad media en movimiento	0 Km/h
Velocidad máxima sostenida	0 Km/h

Filtro pendiente máxima	~55 %
Separación mínima analizada	~30 m
Número de puntos	408 (cad. 25.88 m)
Puntos significativos	225 (cad. 47.13 m / 55.15 %)
Puntos aberrantes	0 (0 % d. total)

Cambios dirección por km	10.23
Cambios dirección > 5° por km	9.28
Tramos rectos acumulados	1.57 Km
Tramos rectos por km	148.67 m
Cambios de pendiente penalizables	5
Cambios de pendiente penalizables por km	0.474

Encuentra las mejores rutas



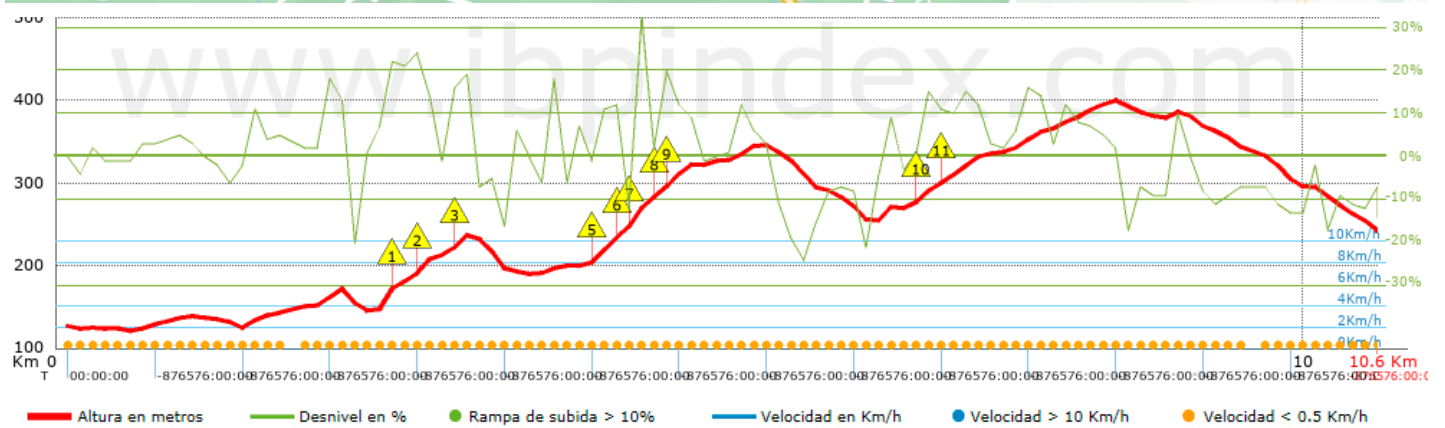
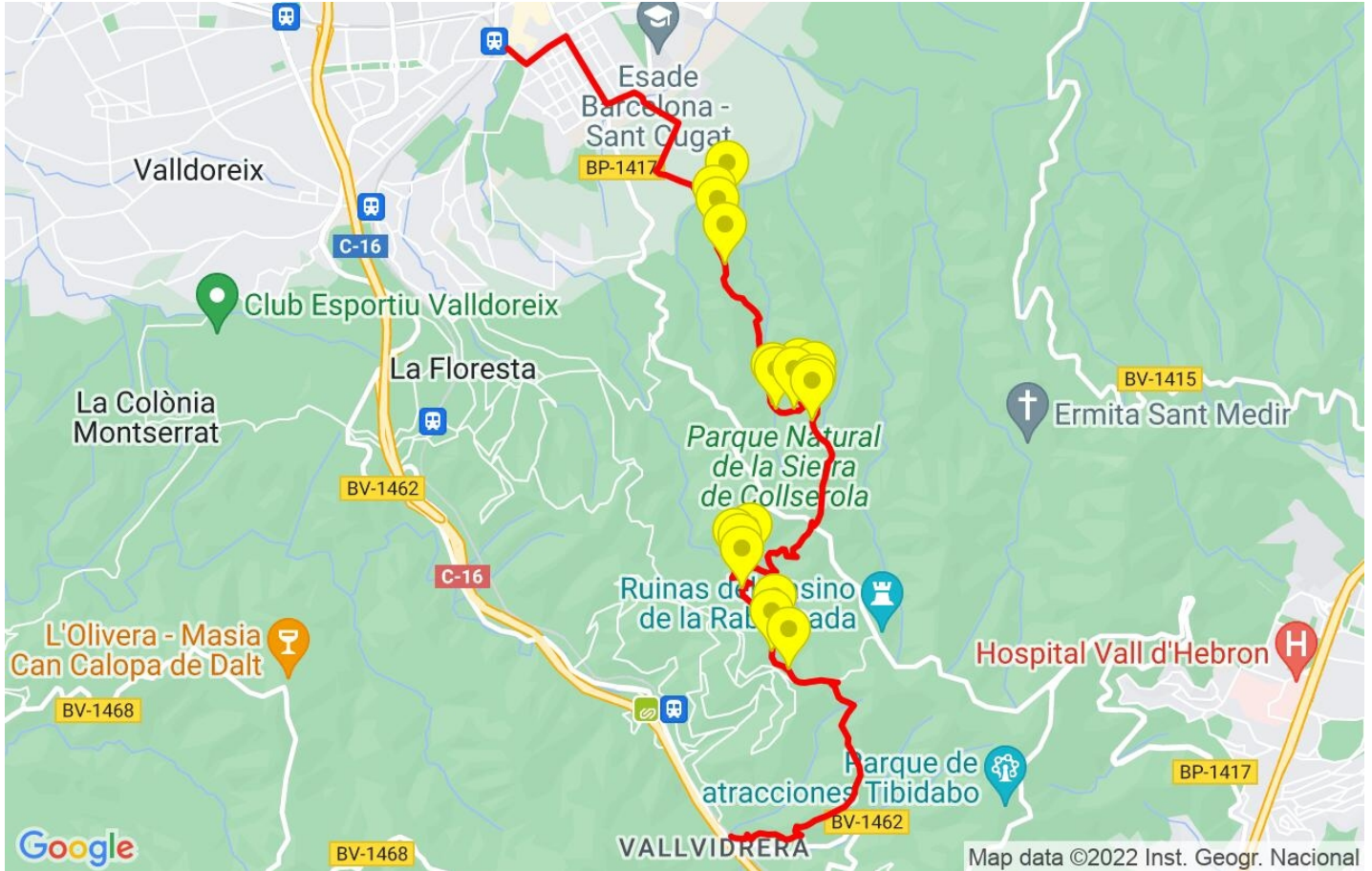
Resumen de desniveles	Subidas	Distancia en km	del total en %	Velocidad en	Tiempo h:m:s
	Entre el 30 y el 55%	0.039	0.37	0	0:00:00
	Entre el 15 y el 30%	0.884	8.37	0	0:00:00
	Entre el 10 y el 15%	1.187	11.24	0	0:00:00
	Entre el 5 y el 10%	1.274	12.07	0	0:00:00
	Entre el 1 y el 5%	2.178	20.63	0	0:00:00
	Total :	5.562	52.68	0	0:00:00
	Llano				
	Desniveles del 1%	0.813	7.7	0	0:00:00
	Bajadas				
	Entre el 1 y el 5%	1.086	10.29	0	0:00:00
Entre el 5 y el 10%	1.575	14.91	0	0:00:00	
Entre el 10 y el 15%	0.756	7.16	0	0:00:00	
Entre el 15 y el 30%	0.766	7.25	0	0:00:00	
Entre el 30 y el 55%	0	0	0	0:00:00	
Total :	4.182	39.61	0	0:00:00	
Total track :	10.56	100 %	0	0	

Track: st_cugat_a_baix.vallvidrera-v3.gpx











Las velocidades de este track son típicas de = Track dibujado (DRW)

Fiabilidad del IBP index= B

IBP = 52 HKG



Repechos > 10%

Repecho	Punto kilométrico	Pendiente media	Distancia
	2.627	16 %	239 m
	2.866	19 %	92 m
	3.141	11 %	95 m
	4.27	13 %	37 m
	4.307	16 %	159 m
	4.466	12 %	124 m
	4.59	23 %	127 m
	4.813	17 %	32 m
	4.845	15 %	136 m
	6.896	12 %	114 m

Parámetros a gran altura, datos por encima de

Altura	Distancia m	% del total	Tiempo en movimiento	Velocidad	Tiempo parado	Tiempo total	Velocidad
	Total : 0 Km	--- %	--- h	--- Km/h	--- h	--- h	--- Km/h

Paradas

Distancia	Tiempo parado	Altura	Tiempo desde la salida	Tiempo desde parada anterior	Distancia a parada anterior
	Total : 0:00:00 h				