

Track: ceg_st.andreubarca-a-palleja.gpx

Las velocidades de este track son típicas de = Track dibujado (DRW)

Fiabilidad del IBP index= D

IBP = 37 HKG

Distancia total	8.87 Km
Distancia analizada	8.87 Km
Distancia lineal	3.42 Km

Desn. de subida acumulado	307.38 m
Desn. de bajada acumulado	308.14 m
Altura máxima	253.8 m
Altura mínima	47.27 m
Ratio de subida	6.63 %
Ratio de bajada	8.15 %
Desnivel positivo por km	34.65 m
Desnivel negativo por km	34.74 m

Tiempo total	0 h
Tiempo en movimiento	0 h
Tiempo parado	0 h

Velocidad media total	0 Km/h
Velocidad media en movimiento	0 Km/h
Velocidad máxima sostenida	0 Km/h

Filtro pendiente máxima	~55 %
Separación mínima analizada	~30 m
Número de puntos	348 (cad. 25.49 m)
Puntos significativos	188 (cad. 47.43 m / 54.02 %)
Puntos aberrantes	0 (0 % d. total)

Cambios dirección por km	11.16
Cambios dirección > 5° por km	10.71
Tramos rectos acumulados	0.519 Km
Tramos rectos por km	58.51 m
Cambios de pendiente penalizables	1
Cambios de pendiente penalizables por km	0.113

Encuentra las mejores rutas



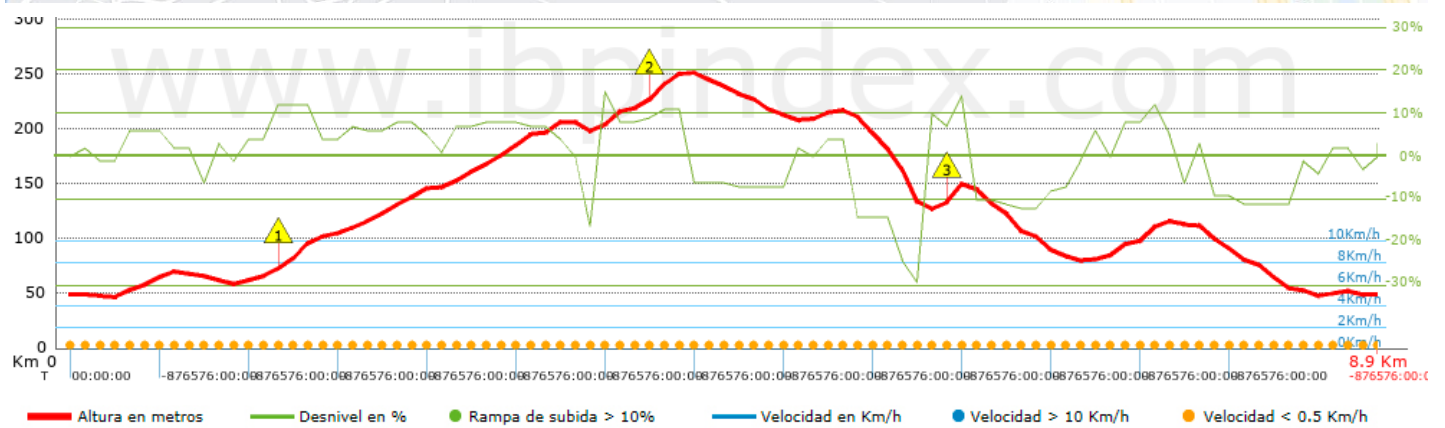
Resumen de desniveles	Subidas	Distancia en km	del total en %	Velocidad en	Tiempo h:m:s
	Entre el 30 y el 55%	0	0	0	0:00:00
	Entre el 15 y el 30%	0.037	0.41	0	0:00:00
	Entre el 10 y el 15%	0.685	7.73	0	0:00:00
	Entre el 5 y el 10%	2.459	27.72	0	0:00:00
	Entre el 1 y el 5%	1.454	16.39	0	0:00:00
	Total :	4.635	52.25	0	0:00:00
	Llano				
	Desniveles del 1%	0.453	5.11	0	0:00:00
	Bajadas				
	Entre el 1 y el 5%	1.067	12.03	0	0:00:00
Entre el 5 y el 10%	1.505	16.97	0	0:00:00	
Entre el 10 y el 15%	0.959	10.81	0	0:00:00	
Entre el 15 y el 30%	0.25	2.82	0	0:00:00	
Entre el 30 y el 55%	0	0	0	0:00:00	
Total :	3.782	42.64	0	0:00:00	
Total track :	8.87	100 %	0	0	

Track: ceg_st.andreubarca-a-palleja.gpx




Las velocidades de este track son típicas de = Track dibujado (DRW)

Fiabilidad del IBP index= D

IBP = 37 HKG



Repechos > 10%

Repecho	Punto kilométrico	Pendiente media	Distancia
	1.436	12 %	235 m
	3.955	11 %	254 m
	5.96	14 %	120 m

Parámetros a gran altura, datos por encima de

Altura	Distancia m	% del total	Tiempo en movimiento	Velocidad	Tiempo parado	Tiempo total	Velocidad
	Total : 0 Km	--- %	--- h	--- Km/h	--- h	--- h	--- Km/h

Paradas

Distancia	Tiempo parado	Altura	Tiempo desde la salida	Tiempo desde parada anterior	Distancia a parada anterior
	Total : 0:00:00 h				