

Track: ceg_creu_de_montcabrE.gpx

Las velocidades de este track son típicas de = Track dibujado (DRW)

Fiabilidad del IBP index= C

IBP = 55 HKG

Distancia total	10.2 Km
Distancia analizada	10.2 Km
Distancia lineal	2.28 Km

Desn. de subida acumulado	503.1 m
Desn. de bajada acumulado	537.9 m
Altura máxima	402.4 m
Altura mínima	102.6 m
Ratio de subida	10.46 %
Ratio de bajada	11.31 %
Desnivel positivo por km	49.32 m
Desnivel negativo por km	52.74 m

Tiempo total	0 h
Tiempo en movimiento	0 h
Tiempo parado	0 h

Velocidad media total	0 Km/h
Velocidad media en movimiento	0 Km/h
Velocidad máxima sostenida	0 Km/h

Filtro pendiente máxima	~55 %
Separación mínima analizada	~30 m
Número de puntos	420 (cad. 24.28 m)
Puntos significativos	231 (cad. 44.34 m / 55 %)
Puntos aberrantes	0 (0 % d. total)

Cambios dirección por km	13.14
Cambios dirección > 5º por km	11.76
Tramos rectos acumulados	0.518 Km
Tramos rectos por km	50.78 m
Cambios de pendiente penalizables	4
Cambios de pendiente penalizables por km	0.392

Encuentra las mejores rutas



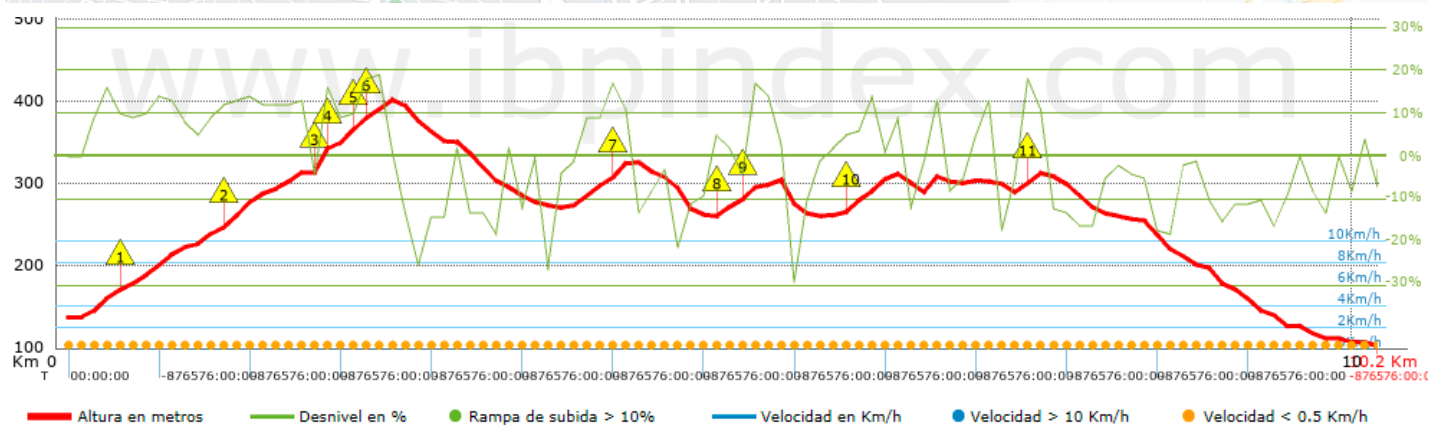
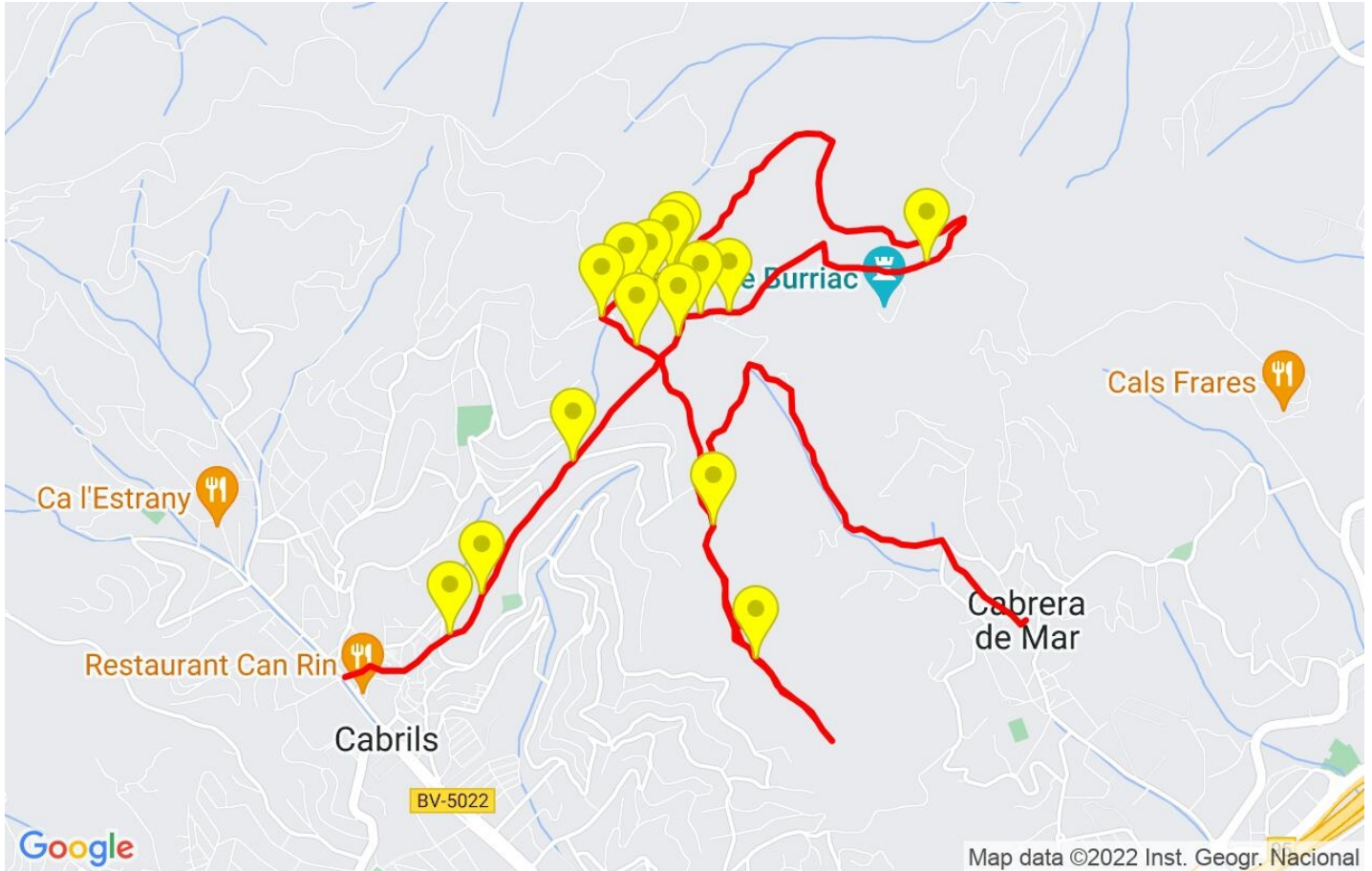
Resumen de desniveles	Subidas	Distancia en km	del total en %	Velocidad en	Tiempo h:m:s
	Entre el 30 y el 55%	0.046	0.45	0	0:00:00
	Entre el 15 y el 30%	0.846	8.29	0	0:00:00
	Entre el 10 y el 15%	1.528	14.98	0	0:00:00
	Entre el 5 y el 10%	1.567	15.36	0	0:00:00
	Entre el 1 y el 5%	0.823	8.07	0	0:00:00
	Total :	4.809	47.16	0	0:00:00
	Llano				
	Desniveles del 1%	0.634	6.21	0	0:00:00
	Bajadas				
	Entre el 1 y el 5%	0.979	9.6	0	0:00:00
Entre el 5 y el 10%	1.08	10.6	0	0:00:00	
Entre el 10 y el 15%	1.508	14.79	0	0:00:00	
Entre el 15 y el 30%	1.187	11.64	0	0:00:00	
Entre el 30 y el 55%	0	0	0	0:00:00	
Total :	4.755	46.63	0	0:00:00	
Total track :	10.2	100 %	0	0	

Track: ceg_creu_de_montcabrE.gpx









Las velocidades de este track son típicas de = Track dibujado (DRW)

Fiabilidad del IBP index= C

IBP = 55 HKG



Repechos > 10%

Repecho	Punto kilométrico	Pendiente media	Distancia
	1.235	11 %	547 m
	1.951	25 %	116 m
	2.067	11 %	132 m
	2.31	14 %	36 m
	2.346	15 %	125 m
	4.219	14 %	176 m
	6.075	14 %	237 m
	7.419	13 %	115 m

Parámetros a gran altura, datos por encima de

Altura	Distancia m	% del total	Tiempo en movimiento	Velocidad	Tiempo parado	Tiempo total	Velocidad
	Total : 0 Km	--- %	--- h	--- Km/h	--- h	--- h	--- Km/h

Paradas

Distancia	Tiempo parado	Altura	Tiempo desde la salida	Tiempo desde parada anterior	Distancia a parada anterior
	Total : 0:00:00 h				