

Track: mm22-et5de5-curta-labarata-elserrat.gpx

Las velocidades de este track son típicas de = Track dibujado (DRW)

Fiabilidad del IBP index= C

IBP = 52 HKG

Distancia total	10.14 Km
Distancia analizada	10.14 Km
Distancia lineal	7.28 Km

Desn. de subida acumulado	405.7 m
Desn. de bajada acumulado	663.5 m
Altura máxima	882 m
Altura mínima	363.5 m
Ratio de subida	10.51 %
Ratio de bajada	11.59 %
Desnivel positivo por km	40.01 m
Desnivel negativo por km	65.43 m

Tiempo total	0 h
Tiempo en movimiento	0 h
Tiempo parado	0 h

Velocidad media total	0 Km/h
Velocidad media en movimiento	0 Km/h
Velocidad máxima sostenida	0 Km/h

Filtro pendiente máxima	~55 %
Separación mínima analizada	~30 m
Número de puntos	534 (cad. 18.99 m)
Puntos significativos	246 (cad. 41.4 m / 46.07 %)
Puntos aberrantes	0 (0 % d. total)

Cambios dirección por km	12.72
Cambios dirección > 5° por km	11.74
Tramos rectos acumulados	0.959 Km
Tramos rectos por km	94.58 m
Cambios de pendiente penalizables	3
Cambios de pendiente penalizables por km	0.296

Encuentra las mejores rutas



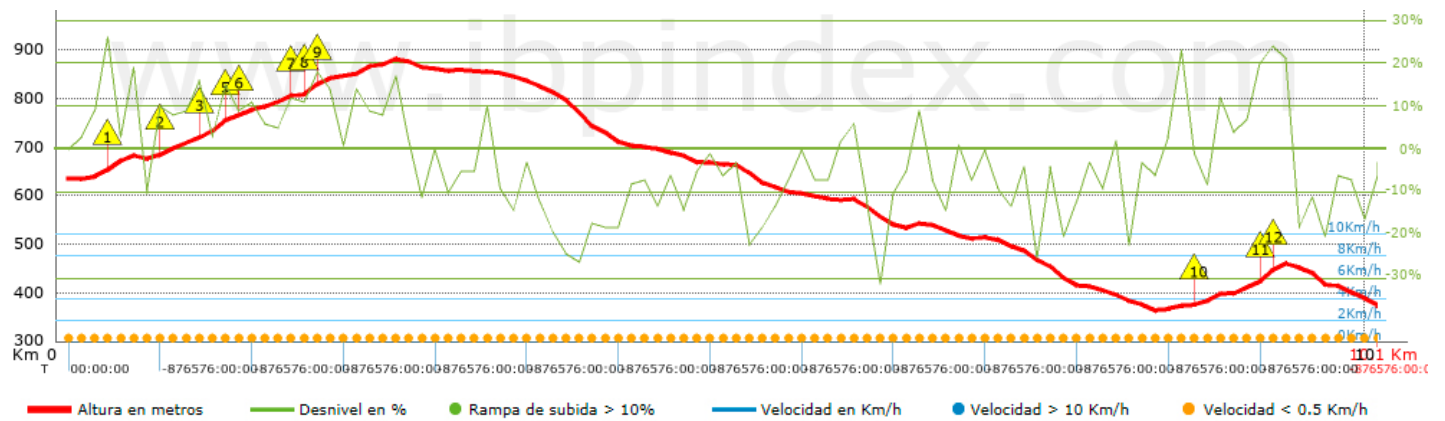
Resumen de desniveles	Subidas	Distancia en km	del total en %	Velocidad en	Tiempo h:m:s
	Entre el 30 y el 55%	0.033	0.33	0	0:00:00
	Entre el 15 y el 30%	0.898	8.86	0	0:00:00
	Entre el 10 y el 15%	0.893	8.81	0	0:00:00
	Entre el 5 y el 10%	1.088	10.73	0	0:00:00
	Entre el 1 y el 5%	0.949	9.36	0	0:00:00
	Total :	3.861	38.07	0	0:00:00
	Llano				
	Desniveles del 1%	0.556	5.49	0	0:00:00
	Bajadas				
	Entre el 1 y el 5%	0.952	9.39	0	0:00:00
Entre el 5 y el 10%	1.867	18.41	0	0:00:00	
Entre el 10 y el 15%	1.172	11.56	0	0:00:00	
Entre el 15 y el 30%	1.602	15.8	0	0:00:00	
Entre el 30 y el 55%	0.131	1.29	0	0:00:00	
Total :	5.724	56.44	0	0:00:00	
Total track :	10.14	100 %	0	0	











Track: mm22-et5de5-curta-labarata-elserrat.gpx

Las velocidades de este track son típicas de = Track dibujado (DRW)

Fiabilidad del IBP index= C

IBP = 52 HKG



Repechos > 10%			
Repecho	Punto kilométrico	Pendiente media	Distancia
	0.315	16 %	211 m
	0.715	11 %	156 m
	0.993	17 %	234 m
	1.228	15 %	49 m
	1.749	12 %	114 m
	1.864	17 %	121 m
	1.985	14 %	84 m
	8.699	12 %	112 m
	9.121	18 %	186 m
	9.307	17 %	75 m

Parámetros a gran altura, datos por encima de

Altura	Distancia m	% del total	Tiempo en movimiento	Velocidad	Tiempo parado	Tiempo total	Velocidad
	Total : 0 Km	--- %	--- h	--- Km/h	--- h	--- h	--- Km/h

Paradas

Distancia	Tiempo parado	Altura	Tiempo desde la salida	Tiempo desde parada anterior	Distancia a parada anterior
	Total : 0:00:00 h				