

DESCRIPCIÓ DETALLADA ITINERARI:

Dissabte: port d'Àger-proximitat embarcador Montfalcó

Sortirem des del poble de *Vilamajor*, havent deixat un cotxe a Àger. Resseguirem la carretera vella i poc freqüentada fins al *Mas de Marcó*. A partir d'aquí, i per pista ample, anirem a buscar la pista que després d'un llarg descens ens portarà a la capçalera de la presa de Canelles (la ruta original, per sobre la presa, resta tancada per obres). De nou per asfalt ascendirem fins al *coll de la Irene*, on majoritàriament en pla arribarem fins al poble de *Estopanyà (Estopiñán)*. A la entrada del poble tenim un gran safareig cobert, on podrem descansar i carregar d'aigua. La pujada al poble és opcional (servei de restauració possible). De seguida trobarem una pista que majoritàriament en lleu descens ens portarà a un dels braços del embassament de canyelles que el creuarem pel *pont de Penavera*. A partir d'aquí abandonarem la solitud del recorregut, per trobar més afluència de cotxes, i excursionistes que visiten la zona.

Depenent del ritme i de les ganes es pot anar (i tornar) al poble abandonat de Finestres i contemplar els espectaculars espadats esvelts, conegut popularment com la "muralla Xina". La pujada per la pista des del trencall de *Finestres* fins al poble abandonat de *Fet* és dura degut al pendent, els còdols i la calor.

A *Fet*, dormirem en un mirador impressionant del embassament. És molt important la gestió de l'aigua per arribar en aquest punt amb prou aigua.



Tot i així la avantatge de portar tot el que necessitem podrem fer el final de etapa on vulguem, o puguem segons el ritme i les ganes...tot deixant temps suficient per descansar, banyar-nos (si trobem lloc), escollir el lloc de pernocta, cuinar, etc.

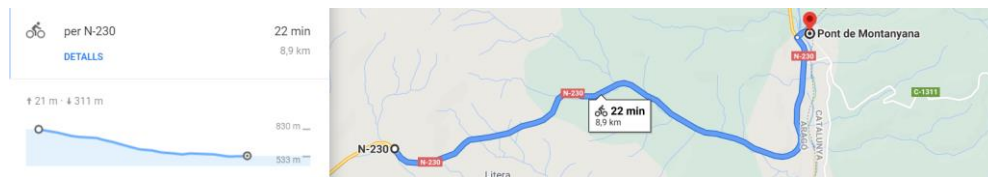


Diumenge: Fet-Àger.

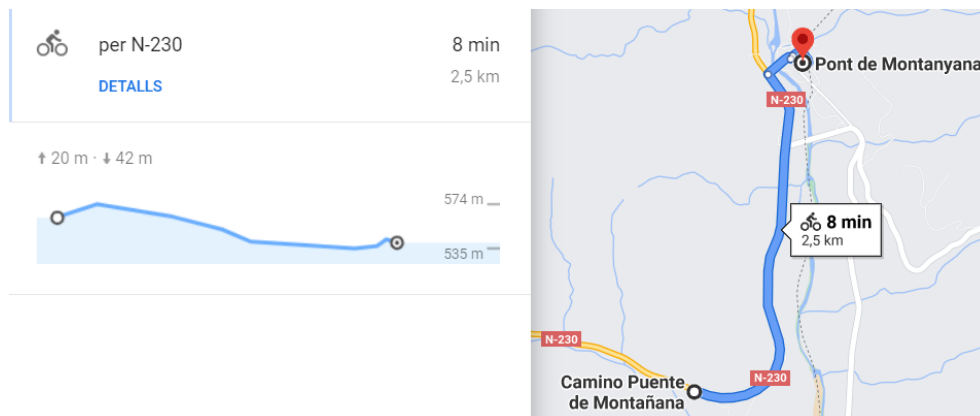
Caldrà remuntar 150metres del dia anterior, i resseguir la pista fins de l'ermita de *S. Antoni de Mas de Pere Piqué*, punt culminant del primer ascens del dia.

Pel descens, segons el grup podem afrontar la baixada per la pista (recentment arranjada) fins al poble de *Viacamp* o bé per una pista que esdevé tècnica i a trams inciclable:

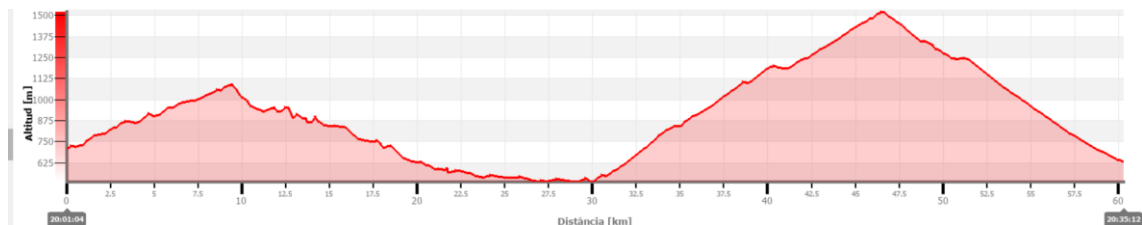
Opció 1: Baixada per la via principal fins al poble de *Viacamp*, on caldrà resseguir la carretera general N-230. Són 9km majoritàriament en descens (-311m). Atenció: portar un llum és molt recomanable. Aquest tram de carretera és transitat. Opció preferent per escurçar en temps.



Opció 2: Baixada vertiginosa per una pista que ressegueix la línia d'alta tensió i que en els últims 3'5km resulta força tècnica amb molta pedra i acaba essent poc ciclable. Travessem un riu (possible abastiment d'aigua). Un cop arribats al poble de *Chiriveta*, sortim a la carretera general N-230 on caldrà resseguir 2'5km en descens (-42m).



Un cop arribats a *Pont de Montanyana*, caldrà superar el port més dur de tota la ruta. Són +1.000metres de desnivell fins al *port d'Ares*. A partir d'aquí baixada fins a *Àger*.



Cal dir que la ruta està inspirada en la ruta confeccionada per Sergi Fernández (<https://ca.wikiloc.com/rutes-btt/montsec-ares-y-estall-bikepacking-mountain-bike-36265207>).